



НАЦІОНАЛЬНИЙ СТАНДАРТ УКРАЇНИ

---

**УМОВНІ ПОЗНАЧЕННЯ ГРАФІЧНИХ ДОКУМЕНТІВ  
МІСТОБУДІВНОЇ ДОКУМЕНТАЦІЇ**

**ДСТУ Б Б.1.1-17:2013**

*Видання офіційне*

Державне  
підприємство  
«Укрархбудінформ»  
.....  
Підтвердження  
офіційного  
видання

Київ

Міністерство регіонального розвитку, будівництва  
та житлово-комунального господарства України

2014

## ПЕРЕДМОВА

- 1 РОЗРОБЛЕНО: Державне підприємство "Український науково-дослідний і проектний інститут цивільного будівництва" (ДП "УКРНДПІЦИВІЛЬБУД"), ТК 314 "Планування територій та населених пунктів", ПК 2 "Планування сільських територій"
- РОЗРОБНИКИ: **Л. Бегаль**; **С. Буравченко**, канд. арх.; **К. Войтовська**; **А. Ковтун**, канд. геогр. наук; **Т. Криштол**, канд. техн. наук (науковий керівник); **Ю. Лисак**; **С. Маркітаненко**; **О. Мельник**; **А. Пронько**; **Н. Семоненко**; **Р. Старинець**; **О. Ханенко**; **О. Чижевський**, канд. арх.; **С. Шаманський**, канд. техн. наук
- ЗА УЧАСТЮ: Комунальна організація "Інститут Генерального плану м. Києва": (**С. Броневицький**, канд. техн. наук; **Т. Нечаєва**, канд. арх.; **В. Присяжнюк**)  
Київський національний університет будівництва та архітектури "КНУБА" (**М. Дьомін** д-р арх.; **О. Сингаївська**, канд. арх.)  
Міністерство регіонального розвитку, будівництва та ЖКГ України: (**В. Липський**, канд. техн. наук)
- 2 ПРИЙНЯТО ТА НАДАНО ЧИННОСТІ: наказ Міністерства регіонального розвитку, будівництва та житлово-комунального господарства України від 01.04.2013 р. № 119, чинний з 2014-01-01
- 3 УВЕДЕНО ВПЕРШЕ
- 4 Цей стандарт згідно з ДБН А.1.1-1-93 належить до комплексу нормативних документів Б.1.1 "Система містобудівної документації"

**Право власності на цей документ належить державі.  
Цей документ не може бути повністю чи частково відтворений,  
тиражований і розповсюджений як офіційне видання без дозволу  
Міністерства регіонального розвитку, будівництва  
та житлово-комунального господарства України**

© Мінрегіон України, 2014

Офіційний видавець нормативних документів  
у галузі будівництва і промисловості будівельних матеріалів  
Мінрегіону України  
**Державне підприємство Укрархбудінформ**

## ЗМІСТ

1	Сфера застосування . . . . .	1
2	Нормативні посилання . . . . .	1
3	Терміни та визначення понять . . . . .	2
4	Загальні положення . . . . .	3
5	Умовні позначення графічних документів містобудівної документації, що виконується на місцевому рівні (масштаби 1:500, 1:1 000, 1:2 000, 1:5 000, 1:10 000) . . . . .	4
6	Умовні позначення графічних документів містобудівної документації, що виконується на державному та регіональному рівнях (масштаби 1:10 000, 1:50 000, 1:100 000, 1:200 000) . . . . .	92
Додаток А		
	Приклади застосування умовних позначень . . . . .	124
Додаток Б		
	Бібліографія . . . . .	138

# НАЦІОНАЛЬНИЙ СТАНДАРТ УКРАЇНИ

## УМОВНІ ПОЗНАЧЕННЯ ГРАФІЧНИХ ДОКУМЕНТІВ МІСТОБУДІВНОЇ ДОКУМЕНТАЦІЇ

## УСЛОВНЫЕ ОБОЗНАЧЕНИЯ ГРАФИЧЕСКИХ ДОКУМЕНТОВ ГРАДОСТРОИТЕЛЬНОЙ ДОКУМЕНТАЦИИ

## SYMBOLS OF GRAPHICAL DOCUMENTS OF URBAN PLANNING DOCUMENTATION

Чинний від 2014-01-01

### 1 СФЕРА ЗАСТОСУВАННЯ

1.1 Цей стандарт установлює основні умовні позначення графічних документів, які входять до складу містобудівної документації, що розробляється на державному, регіональному та місцевому рівнях відповідно до Закону України "Про регулювання містобудівної діяльності" та державних будівельних норм.

1.2 Умовні позначення корисних копалин даним стандартом не визначаються і визначені в [1].

### 2 НОРМАТИВНІ ПОСИЛАННЯ

У цьому стандарті є посилання на такі нормативно-правові та нормативні акти, а також нормативні документи :

Лісовий Кодекс України від 21.01.1994 № 3852-XII

Водний Кодекс України від 06.06.1995 № 213/95-ВР

Земельний Кодекс України від 25.10.2001 № 2768-III

Повітряний Кодекс України від 19.05.2011 № 3393-VI

Закон України "Про правовий режим територій, що зазнали радіоактивного забруднення внаслідок Чорнобильської катастрофи" від 27.02.1991 № 791а-XII

Закон України "Про охорону навколишнього природного середовища" від 25.06.1991 № 1264-XII

Закон України "Про природно-заповідний фонд" від 16.06.1992 № 2456-XII

Закон України "Про трубопровідний транспорт" від 15.05.1996 № 192/96-ВР

Закон України "Про електроенергетику" від 16.10.1997 № 575/97-ВР

Закон України "Про охорону культурної спадщини" від 08.06.2000 № 1805-III

Закон України "Про захист населення і територій від надзвичайних ситуацій техногенного та природного характеру" від 08.06.2000 № 1809-III

Закон України "Про Загальнодержавну програму формування національної екологічної мережі України на 2000-2015 роки" від 21.09.2000 № 1989-III

Закон України "Про курорти" від 05.10.2000 № 2026-III

Закон України "Про питну воду та питне водопостачання" від 10.01.2002 № 2918-III

Закон України "Про правові засади цивільного захисту" від 24.06.2004 № 1859-IV

Закон України "Про тепlopостачання" від 02.06.2005 № 2633-IV

Закон України "Про благоустрій населених пунктів" від 06.09.2005 № 2807-IV

Закон України "Про автомобільні дороги" від 08.09.2005 № 2862-IV

Закон України "Про регулювання містобудівної діяльності" від 17.02.2011 № 3038-VI

ДБН Б.1.1-5:2007 "Склад, зміст, порядок розроблення погодження та затвердження розділу інженерно-технічних заходів цивільного захисту (цивільної оборони) у містобудівній документації"



ДБН Б.1.1-13:2012 "Склад та зміст містобудівної документації на державному та регіональному рівнях"

ДБН Б.1.1-14:2012 "Склад та зміст детального плану території"

ДБН Б.1.1-15:2012 "Склад та зміст генерального плану населеного пункту"

ДСТУ Б А.2.4-2:2009 "Умовні графічні зображення та умовні позначки елементів генеральних планів та споруд транспорту"

ДСТУ Б А.2.4-19:2008 "Умовні графічні зображення електрообладнання і проводок на планах"

ДСТУ Б А.2.4-25:2008 "Газопостачання. Внутрішні пристрої. Робочі креслення"

ДСТУ-Н Б Б.1.1-12:2011 "Настанова про склад та зміст плану зонування території (Зонінг)".

### **3 ТЕРМІНИ ТА ВИЗНАЧЕННЯ ПОНЯТЬ**

У цьому стандарті використано терміни, що означають поняття, визначені відповідно до:

**3.1 автомобільна дорога, вулиця, штучна споруда** – Закону України "Про автомобільні дороги"

**3.2 аеродром, аеропорт** – Повітряного кодексу України

**3.3 ботанічний сад, дендрологічний парк, заказник, зоологічний парк, пам'ятка природи, парк-пам'ятка садово-паркового мистецтва, природні території та об'єкти, природно-заповідний фонд** – Закону України "Про природно-заповідний фонд"

**3.4 водний об'єкт, водоохоронна зона, прибережна захисна смуга** – Водного кодексу України

**3.5 водопровідна мережа, джерело питного водопостачання, централізоване водовідведення** – Закону України "Про питну воду та питне водопостачання"

**3.6 вулично-дорожня мережа** – Закону України "Про благоустрій населених пунктів"

**3.7 Генеральна схема планування території України, генеральний план населеного пункту, детальний план території, містобудівна документація, план зонування території (зонінг), схема планування території області, схема планування території району, схема планування частини території України, територія, червоні лінії** – Закону України "Про регулювання містобудівної діяльності"

**3.8 друга зона (зона обмежень), округ санітарної охорони, перша зона (зона суворого режиму), третя зона (зона спостережень)** – Закону України "Про курорти"

**3.9 землі історико-культурного призначення, нерухомий об'єкт культурної спадщини, пам'ятка культурної спадщини** – Закону України "Про охорону культурної спадщини"

**3.10 землі лісогосподарського призначення** – Лісового кодексу України

**3.11 зона безумовного (обов'язкового) відселення, зона відчуження, зона гарантованого добровільного відселення, зона посиленого радіоекологічного контролю, радіоактивно забруднені землі** – Закону України "Про правовий режим територій, що зазнали радіоактивного забруднення внаслідок Чорнобильської катастрофи"

**3.12 зона можливого ураження, зона надзвичайної екологічної ситуації, об'єкт підвищеної небезпеки (потенційно небезпечний об'єкт)** – Закону України "Про захист населення і територій від надзвичайних ситуацій техногенного та природного характеру"

**3.13 зона особливого режиму використання земель, зона санітарної охорони, охоронна зона, санітарно-захисна зона** – Земельного кодексу України

**3.14 екологічна мережа, національна екологічна мережа** – Закону України "Про Загальнодержавну програму формування національної екологічної мережі України на 2000-2015 роки"

**3.15 електрична мережа** – Закону України "Про електроенергетику"

**3.16 магістральний трубопровід, промисловий трубопровід (приєднані мережі)** – Закону України "Про трубопровідний транспорт"

**3.17 рекреаційна зона** – Закону України "Про охорону навколишнього природного середовища"

**3.18 теплоносій** – Закону України "Про тепlopостачання"

**3.19. цивільний захист, зона можливого ураження** – Закону України "Про правові засади цивільного захисту"

Нижче подано терміни, додатково використані у цьому стандарті, та визначення позначених ними понять:

**3.20 лінійні умовні позначення**

Позначення, які використовуються для зображення об'єктів лінійного характеру, довжина яких виражається в масштабі карти

**3.21 площадні умовні позначення**

Позначення, які використовуються для заповнення об'єктів, що виражаються в масштабі карти, при цьому контури об'єктів на карті зберігаються

**3.22 позамасштабні умовні позначення**

Позначення, що використовуються для зображення об'єктів, площі яких не виражаються у масштабі карти.

## **4 ЗАГАЛЬНІ ПОЛОЖЕННЯ**

**4.1** Умовні позначення в цьому стандарті подаються відповідно до видів містобудівної документації, змісту, картографічної основи та масштабів графічних документів, що розробляються згідно з 4.6, 5.6, 6.5 ДБН Б.1.1-13, розділом 5 ДБН Б.1.1-14, 5.5 ДБН Б.1.1-15, 5.3 ДСТУ-Н Б Б.1.1-12. В разі застосування в графічних документах містобудівної документації умовних позначень, які не увійшли в цей стандарт, їх необхідно пояснювати на кресленнях.

Додаткові графічні матеріали (у т.ч. демонстраційні) можуть виконуватись розробником містобудівної документації із застосуванням нестандартних умовних позначень.

**4.2** Існуючі об'єкти відображаються на топографічній зйомці і зображуються у відповідності з вимогами, які встановлені галузевими нормами [2-5].

Існуючі об'єкти, які впливають на прийняття містобудівних рішень, позначаються на графічних документах містобудівної документації за допомогою умовних позначень, визначених цим стандартом.

**4.3** Запропоновані в містобудівній документації проектні об'єкти зображуються у графічних документах із застосуванням умовних позначень, які встановлені цим стандартом.

При розробленні умовних позначень проектних об'єктів враховані ДСТУ Б А.2.4-2, ДСТУ Б А.2.4-19, ДСТУ Б А.2.4-25.

**4.4** У цьому стандарті представлені лінійні (таблиці 1, 3, 4, 6, 7, 10, 12, 14, 15, 16, 17), площадні (таблиці 2, 6, 10, 11, 13, 17) та позамасштабні (таблиці 3, 4, 6, 14, 15, 16, 17, 18) умовні позначення.

**4.5** Умовні позначення супроводжуються розмірами у міліметрах.

**4.6** Умовні позначення на друкованих графічних матеріалах мають відповідати розмірам, наведеним у цьому стандарті, незалежно від масштабу графічних матеріалів.

**4.7** Підписи на умовних позначеннях виконують шрифтом Arial.

**4.8** Для виконання транспортних схем та схем інженерних мереж рекомендується зменшувати інтенсивність кольорового насичення умовних позначень основного креслення містобудівної документації.

**5 УМОВНІ ПОЗНАЧЕННЯ ГРАФІЧНИХ ДОКУМЕНТІВ МІСТОБУДІВНОЇ ДОКУМЕНТАЦІЇ, ЩО ВИКОНУЄТЬСЯ НА МІСЦЕВОМУ РІВНІ (МАСШТАБИ 1 : 500, 1 : 1 000, 1 : 2 000, 1 : 5 000, 1 : 10 000)**

**5.1** Креслення генерального плану населеного пункту, плану зонування території, детального плану території в масштабах 1:500, 1:1 000, 1:2 000, 1:5 000 виконуються із застосуванням умовних позначень, наведених в розділі 5. Для виконання креслень генерального плану населеного пункту в масштабі 1:10000 застосовуються також умовні позначення, наведені в розділі 6.

**5.2 Межі територій**

**5.2.1** На графічних документах містобудівної документації зображують кордони та межі:

- державні кордони;
- адміністративні межі: Автономної Республіки Крим, областей, районів, міських, селищних, сільських, рад, населених пунктів;
- межа території, що проектується;
- межа земельної ділянки.




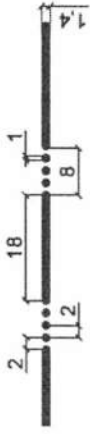

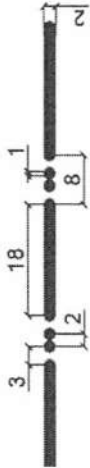




Державний кордон та межі зображують у повній відповідності з офіційними матеріалами, які визначають їх місцеположення.

**5.2.2** За основу умовних позначень меж беруться топографічні знаки.

**5.2.3** Умовні графічні зображення адміністративних меж територій виконують згідно з таблицями 1 та 12.

Таблиця 1 – Межі території

У міліметрах



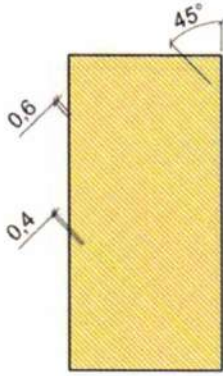

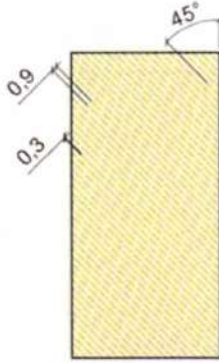

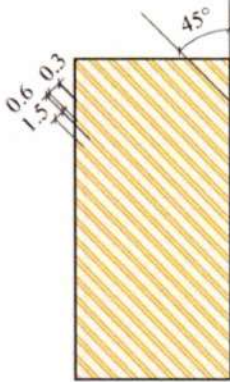
Ч.ч	Найменування	Умовні позначення		Колір
		зображення	розміри	
1	2	3	4	5
1	Межа міської, селищної, сільської ради			R 0 G 0 B 0
2	Межа населеного пункту існуюча			R 0 G 0 B 0
3	Межа населеного пункту проєктна			R 0 G 0 B 0
4	Межа території, що проєктується			R 0 G 0 B 0
5	Межа земельної ділянки			R 0 G 0 B 0

### **5.3 Функціональне зонування території**

**5.3.1** Умовні позначення функціонального зонування території виконуються штриховками згідно з таблицею 2. Це забезпечує можливість користування графічними матеріалами в кольоровому та чорно-білому зображенні.


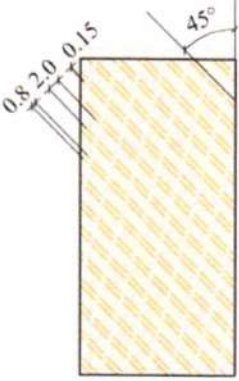

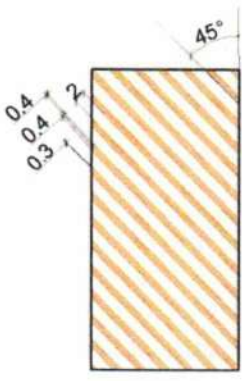

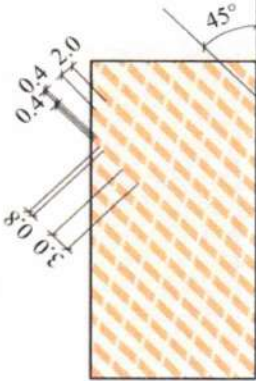

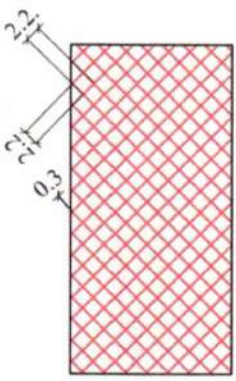
Таблиця 2 – Функціональне зонування території

У міліметрах

Ч.ч	Найменування	Умовні позначення		Колір
		зображення	розміри	
1	2		4	5
1	Територія житлової садибної забудови, садового товариства існуюча			R 203 G 177 B 72
2	Територія житлової садибної забудови, садового товариства проектна			R 203 G 177 B 72
3	Територія житлової блокової забудови існуюча			R 210 G 151 B 50








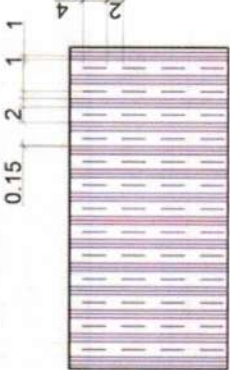

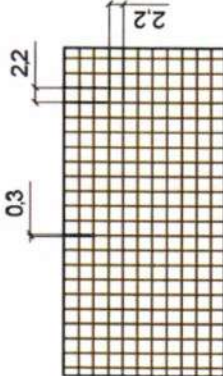
Продовження таблиці 2

1	2	3	4	5
4	Територія житлової блокової забудови проектна			R 210 G 151 B 50
5	Територія житлової багатоквартирної забудови існуюча			R 187 G 113 B 48
6	Територія житлової багатоквартирної забудови проектна			R 187 G 113 B 48
7	Територія громадської забудови існуюча			R 191 G 49 B 75


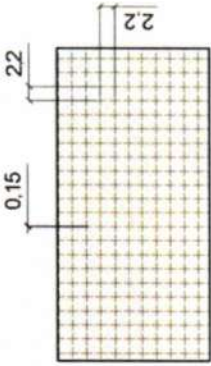

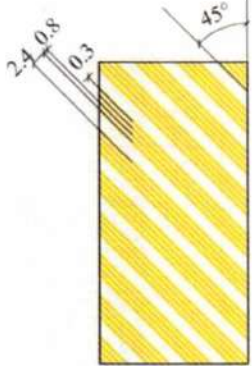

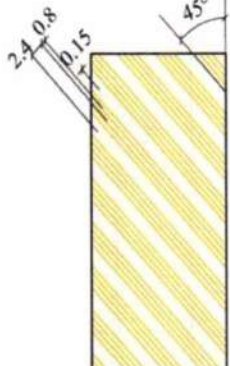







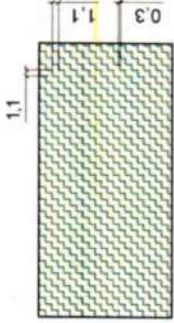






Продовження таблиці 2

1	2	3	4	5
12	Територія транспортної інфраструктури проектна			R G B 57 90 168
13	Територія інженерної інфраструктури існуюча			R G B 72 0 124
14	Територія інженерної інфраструктури проектна			R G B 72 0 124
15	Територія комунальних об'єктів існуюча (крім кладовищ)			R G B 92 71 20

Продовження таблиці 2


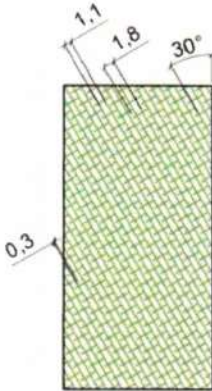

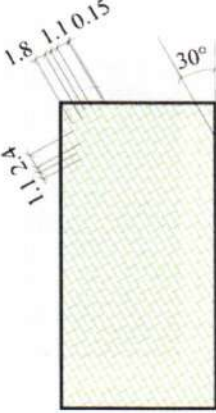

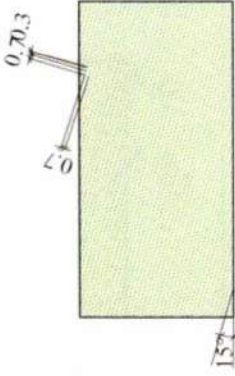

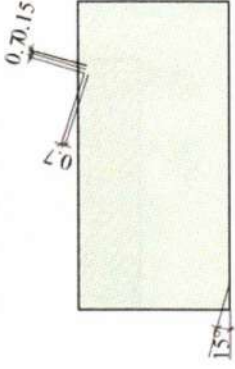
1	2	3	4	5
16	Територія комунальних об'єктів проектна (крім кладовищ)			R G B 92 71 20
17	Територія сільськогосподарського призначення існуюча			R G B 210 182 40
18	Територія сільськогосподарського призначення проектна			R G B 210 182 40
19	Особливо цінні землі			R G B 0 0 0

Продовження таблиці 2


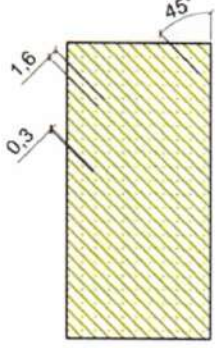

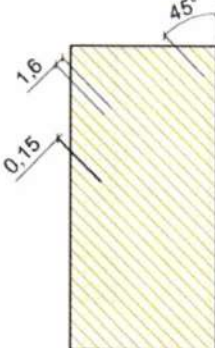




1	2	3	4	5		
20	Територія рекреаційного призначення існуюча			R	63	
21	Територія рекреаційного призначення проектна			R	63	
22	Територія оздоровчого призначення існуюча			R	0	
23	Територія оздоровчого призначення проектна			R	0	
				G	135	
				B	84	
				R	0	
				G	135	
				B	84	



Продовження таблиці 2






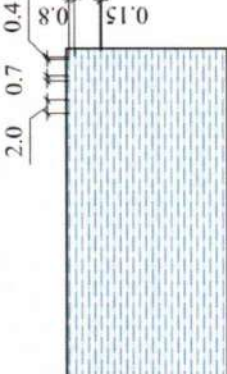
1	2	3	4	5		
24	Територія курортів існуюча			R	103	
				G	165	
				B	82	
25	Територія курортів проектна			R	103	
				G	165	
				B	82	
26	Територія зелених насаджень загального користування існуюча			R	0	
				G	127	
				B	0	
27	Територія зелених насаджень загального користування проектна			R	0	
				G	127	
				B	0	

Продовження таблиці 2







1	2	3	4	5
28	Територія зелених насаджень спецпризначення існуюча			R 107 G 143 B 0
29	Територія зелених насаджень спецпризначення проєктна			R 107 G 143 B 0
30	Територія лісогосподарського призначення існуюча			R 38 G 76 B 38
31	Територія лісогосподарського призначення проєктна			R 38 G 76 B 38

**Примітка.** Штриховака території лісогосподарського призначення виконується крапками, що розміщені в хаотичному порядку. Товщина крапок для існуючих територій 0,3 мм, для проєктних – 0,15 мм.

Продовження таблиці 2


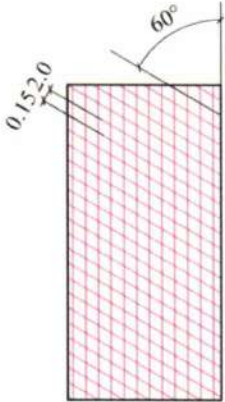


1	2	3	4	5
32	Територія спеціального призначення існуюча			R 92 G 77 B 49
33	Територія спеціального призначення проектна			R 92 G 77 B 49
34	Водний об'єкт			R 0 G 82 B 165

Продовження таблиці 2

1	2	3	4	5	6
35	Територія кладовища існуюча			R 92 0 G 71 0 B 20 0	0
36	Територія кладовища проєктна			R 92 0 G 71 0 B 20 0	0
37	Територія об'єктів обслуговування за межами населеного пункту існуюча			R 159 G 78 B 145	



Кінець таблиці 2

























1	2	3	4	5	6
38	Територія об'єктів обслуговування за межами населеного пункту проєктна			R	159
				G	78
				B	145
39	Територія історико-культурного призначення			R	71
				G	3
				B	166


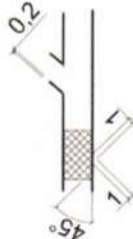

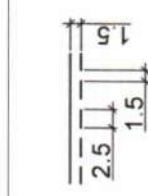

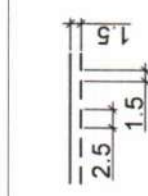

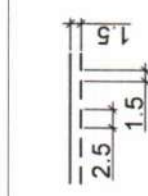

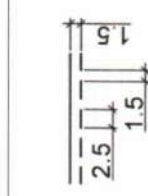


**5.4 Схема вулично-дорожньої мережі, міського (сільського) та зовнішнього транспорту**




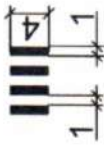








**5.4.1** Умовні позначення об'єктів вулично-дорожньої мережі, міського (сільського) та зовнішнього транспорту виконують згідно з таблицею 3.


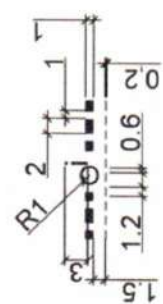



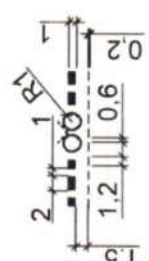

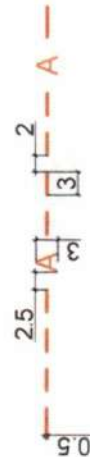

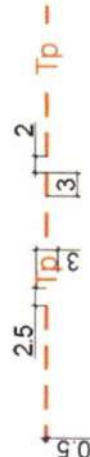

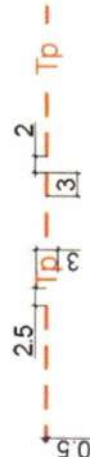
**Таблиця 3** – Схема вулично-дорожньої мережі, міського (сільського) та зовнішнього транспорту  
У міліметрах

Ч.ч	Найменування	Умовні позначення		Колір
		зображення	розміри	
1	2	3	4	5
<b>ВУЛИЧНО-ДОРОЖНЯ МЕРЕЖА</b>				
1	Магістральна вулиця та дорога (в межах червоних ліній)			R 127
				G 0
				B 0
2	Вулиця районного значення			R 127
				G 0
				B 0
3	Житлова вулиця			R 127
				G 0
				B 0
<b>Примітка.</b> Замість * проставляється номер поперечного профілю вулиці.				
4	Проїзд			R 0
				G 0
				B 0


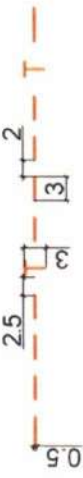

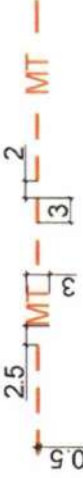

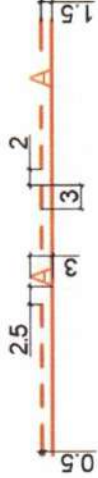

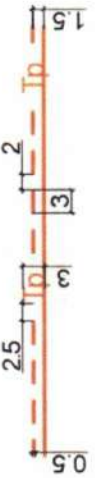

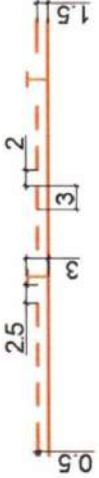
1	2	3	4	5		
5	Проїзна частина вулиць з твердим покриттям			R	91	5
6	Скотопрогін існуючий			G	91	
7	Скотопрогін проектний			B	91	
<b>ШТУЧНІ СПОРУДИ</b>						
8	Міст, естакада, шляхопровід			R	0	
9	Надземний пішохідний перехід			G	0	
				B	0	
				R	0	
				G	0	
				B	0	


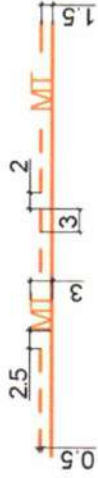

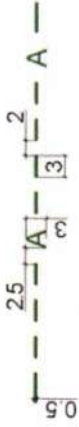

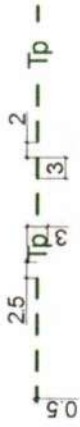

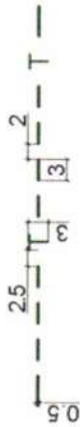

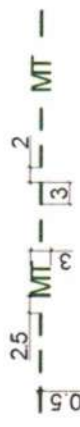
Продовження таблиці 3

1	2	3	4	5
10	Підземний пішохідний перехід			R 0 G 0 B 0
11	Наземний пішохідний перехід			R 0 G 0 B 0
12	Тунель			R 0 G 0 B 0
13	Основний шлях руху пішоходів існуючий			R 0 G 0 B 0
14	Основний шлях руху пішоходів проектний			R 0 G 0 B 0
15	Основний шлях руху інвалідів існуючий			R 0 G 0 B 0

1	2	3	4	5	
16	Основний шлях руху інвалідів проектний			R	0
17	Велодоріжка існуюча			R	0
18	Велодоріжка проектна			R	0
<b>МАРШРУТ ЗОВНІШНЬОГО ПАСАЖИРСЬКОГО ТРАНСПОРТУ ІСНУЮЧИЙ</b>					
19	автобус			R	190
20	тролейбус			G	87
				B	14
20	тролейбус			R	190
				G	87
				B	14

Продовження таблиці 3











1	2	3	4	5
21	трамвай			R 190 G 87 B 14
22	маршрутне таксі			R 190 G 87 B 14
<b>МАРШРУТ ЗОВНІШНЬОГО ПАСАЖИРСЬКОГО ТРАНСПОРТУ ПРОЕКТНИЙ</b>				
23	автобус			R 190 G 87 B 14
24	тролейбус			R 190 G 87 B 14
25	трамвай			R 190 G 87 B 14

1	2	3	4	5
26	маршрутне таксі			R 190 G 87 B 14
<b>МАРШРУТ ВНУТРІШНЬОГО ГРОМАДСЬКОГО ТРАНСПОРТУ ІСНЮЮЧИЙ</b>				
27	автобус			R 0 G 76 B 0
28	тролейбус			R 0 G 76 B 0
29	трамвай			R 0 G 76 B 0
30	маршрутне таксі			R 0 G 76 B 0

Продовження таблиці 3











1	2	3	4	5	
31	метро			R	0
				G	76
				B	0
<b>МАРШРУТ ВНУТРІШНЬОГО ГРОМАДСЬКОГО ТРАНСПОРТУ ПРОЕКТНИЙ</b>					
32	автобус			R	0
				G	76
				B	0
33	тролейбус			R	0
				G	76
				B	0
34	трамвай			R	0
				G	76
				B	0
35	маршрутне таксі			R	0
				G	76
				B	0






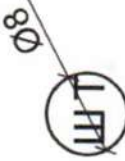






1	2	3	4	5
36	метро			R 0 G 76 B 0
<b>ОБ'ЄКТИ ДОРОЖНЬОГО СЕРВІСУ</b>				
37	АЗС існуюча			R 0 G 0 B 0
38	АЗС проектна			R 0 G 0 B 0
39	СТО існуюча			R 0 G 0 B 0
40	СТО проектна			R 0 G 0 B 0

**Примітка.** Умовні знаки існуючих об'єктів (АЗС, СТО) виконуються лініями 0,15 мм та 0,3 мм, проектні – 0,5 мм.




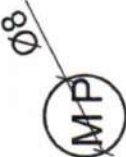



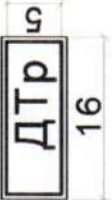
Продовження таблиці 3

1	2	3	4	5		
41	Місце зберігання автотранспорту існуюче			R	0	
42	Місце зберігання автотранспорту проектне			R	0	
ЗУПИНКА ГРОМАДСЬКОГО ТРАНСПОРТУ						
43	Тролейбусна існуюча			R	0	
44	Тролейбусна проектна			R	0	
45	Трамвайна існуюча			R	0	
				G	0	
				B	0	




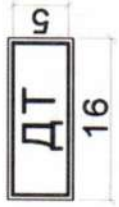






Продовження таблиці 3

1	2	3	4	5		
46	Трамвайна проектна			R	0	
47	Швидкісного трамвая існуюча			R	0	
48	Швидкісного трамвая проектна			R	0	
49	Автобусна існуюча			R	0	
50	Автобусна проектна			R	0	
51	Метрополітену існуюча			R	0	
				R	0	
				G	0	
				B	0	











Продовження таблиці 3

1	2	3	4	5		
52	Метрополітену проектна			R	0	
53	Канатна та монорельсова існуюча			G	0	
54	Канатна та монорельсова проектна			B	0	
<b>Примітка.</b> Умовні знаки існуючих об'єктів (місце зберігання автотранспорту, зупинок) виконуються лініями 0,3 мм, проектних – 0,5 мм.						
<b>ДЕПО ГРОМАДСЬКОГО ТРАНСПОРТУ</b>						
55	Тролейбусне існуюче			R	0	
				G	0	
				B	0	




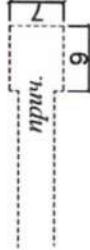








30 Продовження таблиці 3

1	2	3	4	5		
56	Тролейбусне проектне			R	0	
57	Трамвайне існуюче			G	0	
58	Трамвайне проектне			B	0	
59	Автобусне існуюче			R	0	
60	Автобусне проектне			G	0	
				B	0	
				R	0	
				G	0	
				B	0	
				R	0	
				G	0	
				B	0	


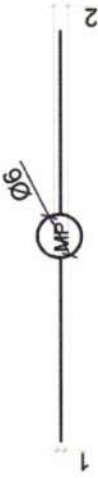


Продовження таблиці 3

1	2	3	4	5	
61	Метрополітену існуюче			R 0 G 0 B 0	
62	Метрополітену проектне			R 0 G 0 B 0	
<b>Примітка.</b> Умовні знаки існуючих дело громадського транспорту виконуються лініями 0,15 мм та 0,3 мм, проектні – 0,5 мм.					
1	2	3	4	5	6
<b>ОБ'ЄКТИ ТРАНСПОРТУ</b>					
63	Залізниця існуюча			R 0 G 0 B 0	255
64	Залізниця проектна			R 0 G 0 B 0	255
65	Електрифікована залізниця існуюча			R 0 G 0 B 0	255

Продовження таблиці 3

1	2	3	4	5		6
				R	G	
66	Електрифікована залізниця проектна			R	0	255
67	Причал проектний			R	0	0
68	Канатна дорога існуюча			R	0	0
69	Канатна дорога проектна			R	0	0
70	Фунікулер існуючий			R	0	0
71	Фунікулер проектний			R	0	0
				G	0	0
				B	0	0
				R	0	0
				G	0	0
				B	0	0

Кінець таблиці 3

72	Монорельсова дорога існуюча			R	0
73	Монорельсова дорога проєктна			R	0
				G	0
				B	0
				R	0
				G	0
				B	0




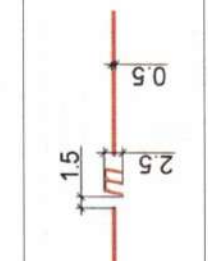






**5.5 Інженерне обладнання території**

**5.5.1** Умовні позначення інженерних мереж та споруд виконуються згідно з таблицею 4.

**5.5.2** В умовних позначеннях мереж для буквених символів належить використовувати такі шрифти: існуючі мережі – Arial курсив; проектні мережі – Arial. В умовних позначеннях споруд (існуючих та проектних) для буквених позначень належить використовувати шрифт Arial.

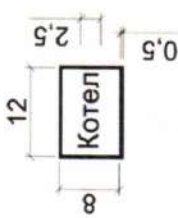
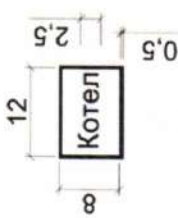
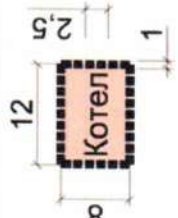
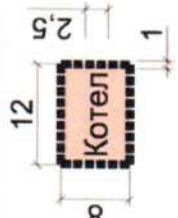
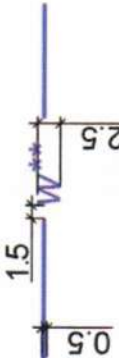
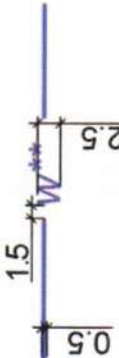
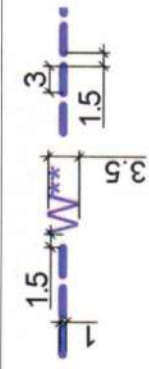
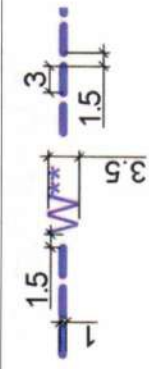
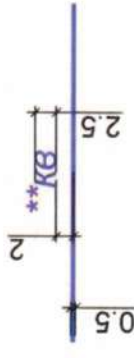
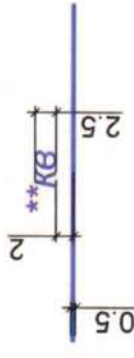
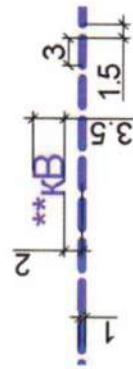
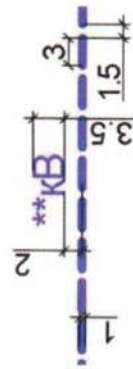
Таблиця 4 – Інженерне обладнання території

У міліметрах

Ч.ч	Найменування	Умовні позначення			Колір
		зображення	розміри		
1	2	3	4	5	
<b>МЕРЕЖІ ТА СПОРУДИ ТЕПЛО- ТА ЕЛЕКТРОПОСТАЧАННЯ</b>					
1	Теплова мережа з водяним теплоносієм існуюча			R	168
				G	73
				B	36
2	Теплова мережа з водяним теплоносієм проектна			R	168
				G	73
				B	36
3	Теплова мережа з паровим теплоносієм (паропровід) існуюча			R	131
				G	158
				B	10
4	Теплова мережа з паровим теплоносієм (паропровід) проектна			R	131
				G	158
				B	10


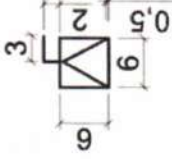

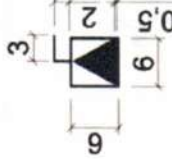

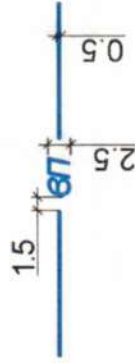



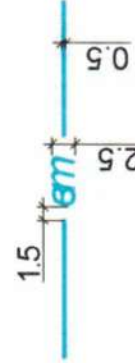
Примітка. За необхідності деталізації параметрів теплоносія теплової мережі пропонується користуватися буквеними позначеннями відповідно до ДСТУ Б А.2.4-1.

Продовження таблиці 4


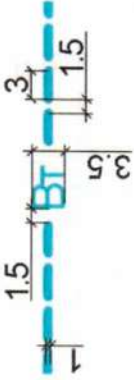



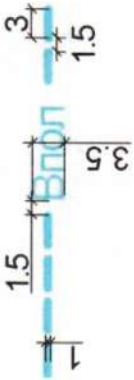

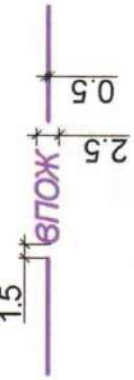

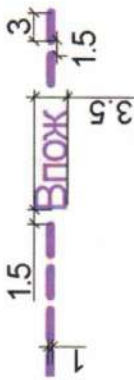

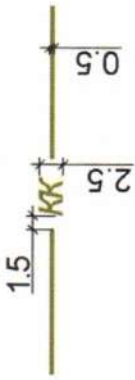
1	2	3	4	5		
5	Котельня існуюча			R	0	
				G	0	
				B	0	
6	Котельня проектна			R	237	
				G	190	
				B	171	
7	Кабельна лінія електропередачі існуюча			R	105	
				G	24	
				B	180	
8	Кабельна лінія електропередачі проектна			R	105	
				G	24	
				B	180	
9	Повітряна лінія електропередачі існуюча			R	105	
				G	24	
				B	180	
10	Повітряна лінія електропередачі проектна			R	105	
				G	24	
				B	180	

Примітка. Замість \*\* проставляється величина напруги лінії електропередач в кВ.


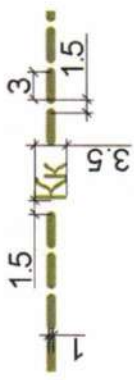

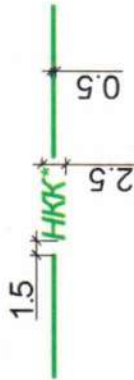

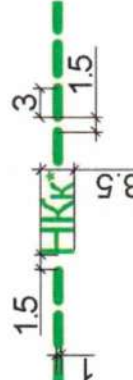

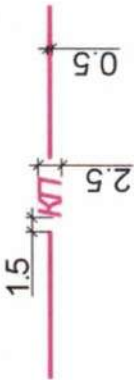

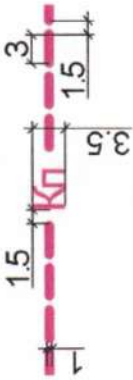

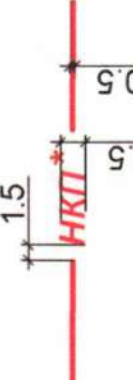
Продовження таблиці 4

1	2	3	4	5
11	Комплектна трансформаторна електростанція (КТП) існуюча			R 0 G 0 B 0
12	Комплектна трансформаторна електростанція (КТП) проектна			R 0 G 0 B 0
<b>МЕРЕЖІ ТА СПОРУДИ ВОДОПОСТАЧАННЯ ТА ВОДОВІДВЕДЕННЯ</b>				
13	Мережа господарсько-питного водопроводу існуюча			R 5 G 43 B 209
14	Мережа господарсько-питного водопроводу проектна			R 5 G 43 B 209
15	Мережа технічного водопроводу існуюча			R 37 G 206 B 218

Продовження таблиці 4

1	2	3	4	5	
16	Мережа технічного водопроводу проєктна			R	37
				G	206
				B	218
17	Мережа поливального водопроводу існуюча			R	95
				G	242
				B	242
18	Мережа поливального водопроводу проєктна			R	95
				G	242
				B	242
19	Мережа відокремленого про-типожежного водопроводу існуюча			R	142
				G	65
				B	190
20	Мережа відокремленого про-типожежного водопроводу проєктна			R	142
				G	65
				B	190
<b>Примітка.</b> За необхідності деталізації виду мережі водопроводу пропонується користуватися буквеними позначеннями відповідно до ДСТУ Б А.2.4-1.					
21	Самопливна каналізаційна мережа комунальної ка-налізації існуюча			R	102
				G	102
				B	0

Продовження таблиці 4

1	2	3	4	5
22	Самопливна каналізаційна мережа комунальної каналізації проєктна			R 102 G 102 B 0
23	Напірна каналізаційна мережа комунальної каналізації існуюча			R 0 G 189 B 0
24	Напірна каналізаційна мережа комунальної каналізації проєктна			R 0 G 189 B 0
25	Самопливна каналізаційна мережа відведення поверхневих стічних вод існуюча			R 255 G 0 B 255
26	Самопливна каналізаційна мережа відведення поверхневих стічних вод проєктна			R 255 G 0 B 255
27	Напірна каналізаційна мережа відведення поверхневих стічних вод існуюча			R 255 G 0 B 0




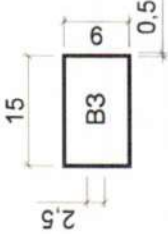

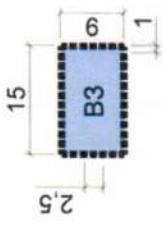

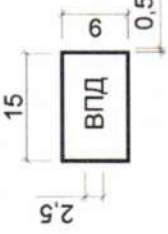

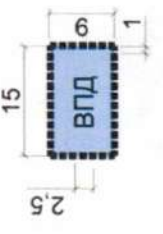

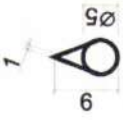

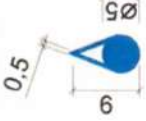
Продовження таблиці 4

1	2	3	4	5
28	Напірна каналізаційна мережа відведення поверхневих стічних вод проєктна			R 255 G 0 B 0
29	Самопливна каналізаційна мережа виробничої каналізації існуюча			R 163 G 177 B 6
30	Самопливна каналізаційна мережа виробничої каналізації проєктна			R 163 G 177 B 6
31	Напірна каналізаційна мережа виробничої каналізації існуюча			R 193 G 111 B 68
32	Напірна каналізаційна мережа виробничої каналізації проєктна			R 193 G 111 B 68


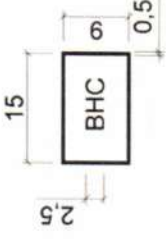

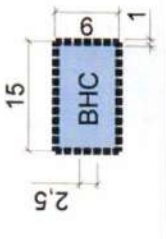

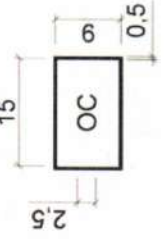

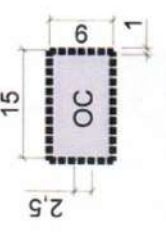

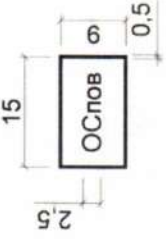
**Примітка 1.** При прокладанні напірних каналізаційних мереж у кілька ниток перед буквеним позначенням замість \* пропонується ставити цифрою кількість ниток.  
**Примітка 2.** За необхідності деталізації виду мережі каналізації пропонується користуватися буквеними позначеннями відповідно до ДСТУ Б А.2.4-1.




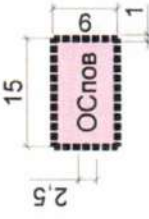

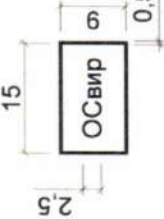







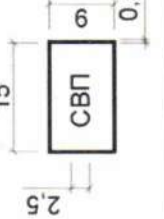
Продовження таблиці 4

1	2	3	4	5
33	Водозабірна споруда з водойми, водотоку існуюча			R 0 G 0 B 0
34	Водозабірна споруда з водойми, водотоку проектна			R 156 G 173 B 252
35	Водозабірна споруда з підземного вододжерела існуюча			R 0 G 0 B 0
36	Водозабірна споруда з підземного вододжерела проектна			R 156 G 173 B 252
37	Окрема водозабірна свердловина існуюча			R 0 G 0 B 0
38	Окрема водозабірна свердловина проектна			R 5 G 43 B 209








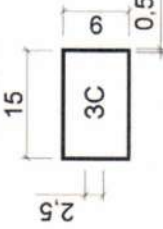

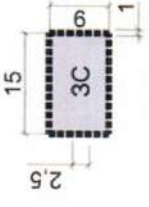

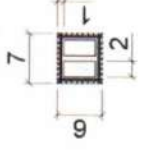
Продовження таблиці 4

1	2	3	4	5		
39	Водопрвідна насосна станція існуюча			R	0	
40	Водопрвідна насосна станція проектна			R	156	
41	Станція очищення стічних вод комунальної каналізації існуюча			R	0	
42	Станція очищення стічних вод комунальної каналізації проектна			R	199	
43	Станція очищення поверхневих стічних вод існуюча			R	0	
				G	0	
				B	0	
				B	223	
				R	0	
				G	0	
				B	0	


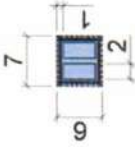
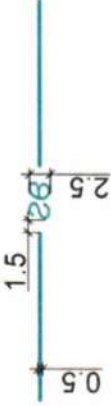
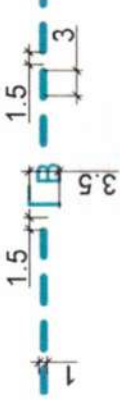
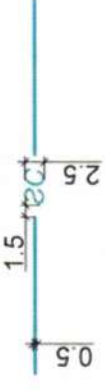
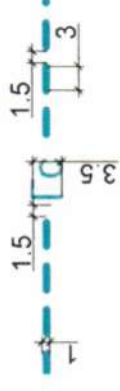
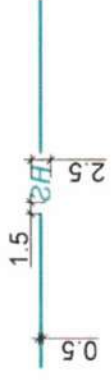
Продовження таблиці 4

1	2	3	4	5		
				R	G	B
44	Станція очищення поверхневих стічних вод проектна			R	228	
45	Станція очищення стічних вод виробничої каналізації існуюча			R	0	
46	Станція очищення стічних вод виробничої каналізації проектна			R	199	
47	Водонапірна башта існуюча			R	0	
48	Водонапірна башта проектна			R	5	
49	Станція водопідготовки існуюча			R	0	
				G	43	
				B	209	
				R	0	
				G	0	
				B	0	
				R	5	
				G	43	
				B	209	
				R	0	
				G	0	
				B	0	

Продовження таблиці 4

1	2	3	4	5		
				R	G	B
50	Станція водопідготовки про- ектна			R	156	
51	Каналізаційна насосна станція існуюча			R	0	
52	Каналізаційна насосна станція проектна			G	0	
53	Зливна станція існуюча			B	0	
54	Зливна станція проектна			R	199	
55	Пожежний резервуар існую- чий			G	195	
				B	223	
				R	0	
				G	0	
				B	0	


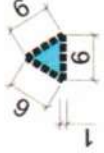

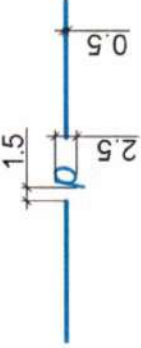

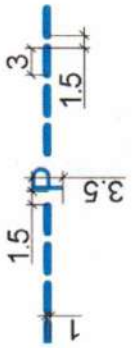

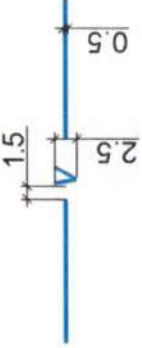

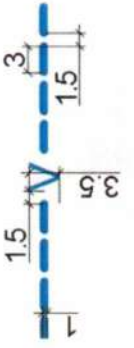

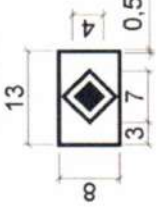
Продовження таблиці 4

1	2	3	4	5
56	Пожезний резервуар проектний			R 156 G 173 B 252
<b>МЕРЕЖІ ТА СПОРУДИ ГАЗОПОСТАЧАННЯ</b>				
57	Газопровід високого тиску існуючий	— 26 —		R 49 G 133 B 155
58	Газопровід високого тиску проектний	— ГВ —		R 49 G 133 B 155
59	Газопровід середнього тиску існуючий	— 2С —		R 49 G 133 B 155
60	Газопровід середнього тиску проектний	— ГС —		R 49 G 133 B 155
61	Газопровід низького тиску існуючий	— 2Н —		R 49 G 133 B 155




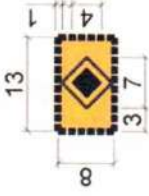

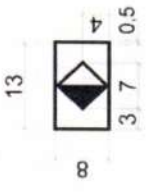



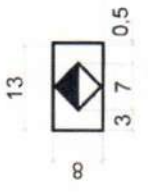



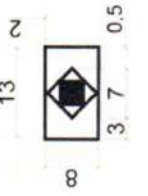


Продовження таблиці 4


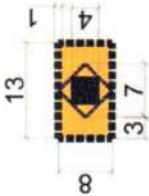

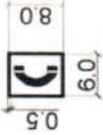






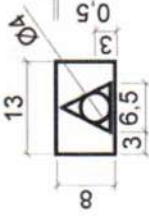
1	2	3	4	5
68	Газорозподільний пункт (ГРП, ШРП) проектний			R 153 G 255 B 255
<b>МЕРЕЖІ ТА СПОРУДИ РАДІОЗВ'ЯЗКУ, ТЕЛЕФОННОГО ЗВ'ЯЗКУ ТА ТЕЛЕБАЧЕННЯ</b>				
69	Магістральний радіофідер існуючий			R 5 G 43 B 209
70	Магістральний радіофідер проектний			R 5 G 43 B 209
71	Телефонна каналізація існуюча			R 5 G 43 B 209
72	Телефонна каналізація проектна			R 5 G 43 B 209
73	Центральна станція проводового мовлення існуюча			R 0 G 0 B 0




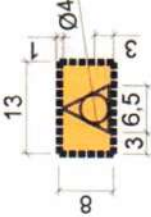

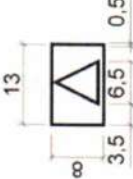

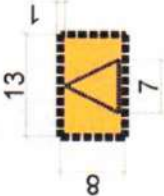

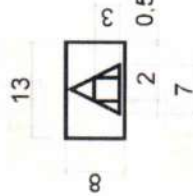

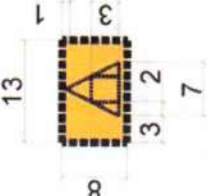
Продовження таблиці 4

1	2	3	4	5		
				R	G	B
74	Центральна станція проведеного мовлення проектна			R	252	
75	Опорна підсилювальна станція існуюча			R	0	
76	Опорна підсилювальна станція проектна			R	252	
77	Радіо ТП існуюча			R	0	
78	Радіо ТП проектна			R	252	
79	Опорна підсилювальна станція разом з радіо ТП існуюча			R	0	
				G	179	
				B	85	
				R	0	
				G	0	
				B	0	


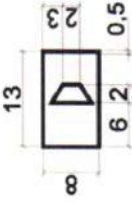

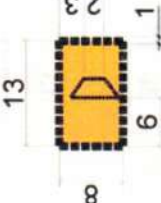

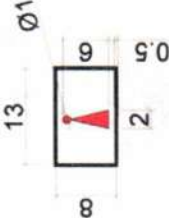

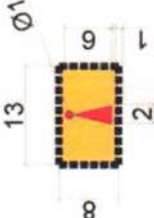

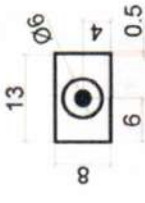
Продовження таблиці 4

1	2	3	4	5		
				R	G	B
80	Опорна підсилювальна станція разом з радіо ТП проектна			R	252	
81	Телефонна станція автоматична існуюча			R	0	
82	Телефонна станція автоматична проектна			R	252	
83	Телефонна розподільна шафа існуюча			R	0	
84	Телефонна розподільна шафа проектна			R	252	
85	Транзитна станція (ТС) існуюча			R	0	
				G	0	
				B	0	
				R	252	
				G	179	
				B	85	
				R	0	
				G	0	
				B	0	


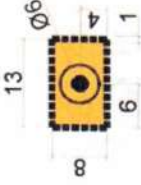

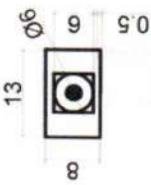

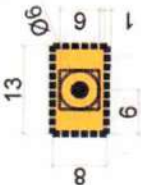

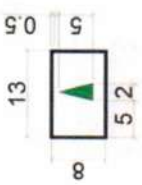


Продовження таблиці 4

1	2	3	4	5		
				R	G	B
86	Транзитна станція (ТС) проєктна			R	252	
				G	179	
				B	85	
87	Опорна станція (ОПС) існуюча			R	0	
				G	0	
				B	0	
88	Опорна станція (ОПС) проєктна			R	252	
				G	179	
				B	85	
89	Виносний комутаційний модуль (ВКМ) існуючий			R	0	
				G	0	
				B	0	
90	Виносний комутаційний модуль (ВКМ) проєктний			R	252	
				G	179	
				B	85	

Продовження таблиці 4

1	2	3	4	5		
91	Виносний абонентський модуль (ВАМ) існуючий			R	0	0
92	Виносний абонентський модуль проєктний			R	252	
93	Передавальний центр телебачення існуючий			R	0	255
94	Передавальний центр телебачення проєктний			R	252	225
95	Головна станція кабельного оператора існуюча			R	0	
				G	0	0
				B	85	0
				R	0	
				G	0	0
				B	0	0

Кінець таблиці 4

1	2	3	4	5	6
96	Головна станція кабельного оператора проектна			R G B	252 179 85
97	Підголова станція кабельного оператора існуюча			R G B	0 0 0
98	Підголова станція кабельного оператора проектна			R G B	252 179 85
99	Лінійний оптичний вузол існуючий			R G B	0 0 0
100	Лінійний оптичний вузол проектний			R G B	252 179 85

**5.6 Інженерно-технічні заходи цивільного захисту (цивільної оборони)**

**5.6.1** Умовні позначення інженерно-технічних заходів цивільного захисту виконуються згідно з таблицею 5.




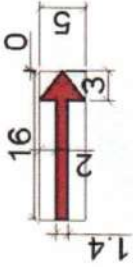



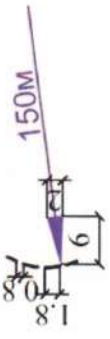


















Продовження таблиці 5

1	2	3	4	5	
5	Дизельна електростанція			R	0
				G	0
				B	38
6	Жовті лінії вулиць			R	255
				G	255
				B	0
7	Водозабірні споруди питного водопостачання			R	156
				G	173
				B	252
8	Резервуар питної води			R	127
				G	191
				B	255
9	Місце збору води для потреб пожежогасіння (пожежний водозабір)			R	127
				G	191
				B	255





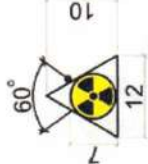






Продовження таблиці 5

1	2	3	4	5		
				R	G	B
10	Водойми для гасіння пожеж			R	127	0
11	Шляхи евакуації			R	76	0
12	Напрямок до евакуантку			G	0	0
				B	0	0
13	Радіус збору населення, що підлягає укриттю			R	71	0
				G	0	0
				B	97	0
14	Межа зони ураження при аваріях			R	255	0
				G	255	0
				B	0	0
15	Межа зони можливих сильних руйнувань			R	255	0
				G	0	0
				B	255	0


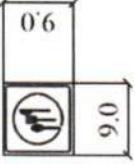
Продовження таблиці 5

1	2	3	4	5	
				R	B
16	Межа зони можливих слабких руйнувань			R	2
17	Межа зони можливого небезпечного радіоактивного забруднення			G	192
				B	170
18	Радіаційно небезпечні об'єкти (РНО)			R	255
19	Хімічно небезпечний об'єкт з точковим джерелом забруднення (ХНО)			G	255
				B	5
20	Межа 1-ї зони можливого хімічного забруднення	— ХН <sub>1</sub> —		R	0
21	Межа 2-ї зони можливого хімічного забруднення	— ХН <sub>2</sub> —		G	0
				B	0
				R	255
				G	255
				B	5
				R	255
				G	255
				B	5
				R	0
				G	0
				B	0

Продовження таблиці 5

1	2	3	4	5		
22	Межа 3-ї зони можливого хімічного забруднення	— ХНЗ — ХНЗ —		R	0	
				G	0	
				B	0	
23	Потенційно небезпечний об'єкт (крім ХНО та РНО)			R	255	0
				G	255	0
				B	5	0
24	Протирадіаційні укриття			R	255	0
				G	255	0
				B	5	0
25	Підприємства, які продовжують роботу в особливий період			R	0	
				G	0	
				B	0	
26	Маршрути обходів у випадку руйнування основних шляхопроводів			R	255	137
				G	0	137
				B	0	137
27	Категоровані об'єкти			R	255	0
				G	0	0
				B	0	0

Кінець таблиці 5

28	База (склад) продуктового, матеріального та іншого резерву, відбудовного періоду			R	0
				G	0
				B	0

### **5.7 Природно-заповідні території**









**5.7.1** Умовні позначення природно-заповідних територій та об'єктів виконуються згідно з таблицею 6.

**5.7.2** Умовні позначення 3–13 мають квадратну рамку розміром 8 мм×8 мм з товщиною лінії 0,8 мм. Зображення розташовані всередині рамки.


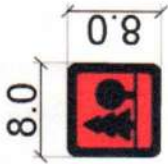



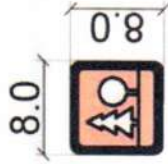

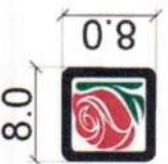

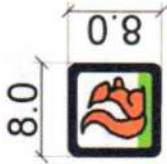


Таблиця 6 – Природно-заповідні території


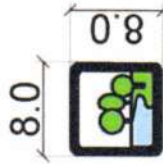

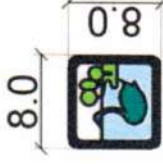



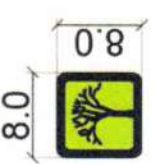
У міліметрах

Ч.ч	Найменування	Умовні позначення		Колір
		зображення	розміри	
1	2	3	4	5
<b>ПРИРОДНО-ЗАПОВІДНИЙ ФОНД (ПЗФ)</b>				
1	Межі території ПЗФ загальнодержавного значення			R 255 G 0 B 0
2	Межі території ПЗФ місцевого значення			R 52 G 209 B 0
3	Природний заповідник			R 190 G 28 B 41
4	Біосферний заповідник			R 255 G 240 B 7

Продовження таблиці 6

1	2	3	4	5		
5	Національний природний парк			R	233	0
				G	16	0
				B	25	0
6	Регіональний ландшафтний парк			R	83	0
				G	223	0
				B	176	0
7	Заповідне урочище			R	242	255
				G	131	255
				B	100	255
8	Ботанічний сад			R	243	34
				G	107	104
				B	33	55
9	Зоологічний парк			R	173	87
				G	87	173
				B	0	0

Кінець таблиці 6

1	2	3	4	5		
10	Дендрологічний парк			R	179	84
				G	236	168
				B	255	0
11	Парк – пам'ятка садово-паркового мистецтва			R	179	36
				G	236	129
				B	255	166
						0
12	Заказник			R	174	220
				G	234	188
				B	255	113
						82
						7
13	Пам'ятка природи			R	41	0
				G	165	0
				B	0	0

**5.8 Планувальні обмеження**

**5.8.1** Умовні позначення меж планувальних обмежень виконуються згідно з таблицею 7.

**5.8.2** При бажанні розробника містобудівної документації відобразити територію, що попадає в ці межі, використовуються нестандартні умовні позначення.

Таблиця 7 – Планувальні обмеження

У міліметрах

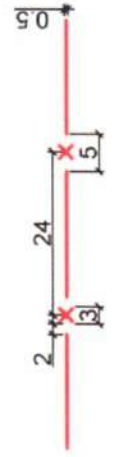
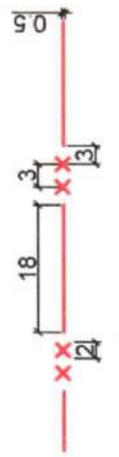
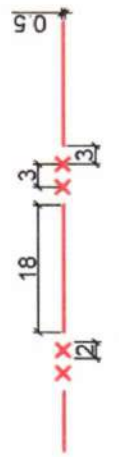






Ч.ч	Найменування	Умовні позначення		Колір
		зображення	розміри	
1	2	3	4	5
1	Охоронна зона (крім охоронних зон навколо пам'яток культурної спадщини)			R 255 G 0 B 0
2	Санітарно-захисна зона			R 255 G 0 B 0
3	Зона санітарної охорони джерел та об'єктів централізованого питного водопостачання			R 255 G 0 B 0
4	1-й пояс зони санітарної охорони			R 255 G 0 B 0
5	2-й пояс зони санітарної охорони			R 255 G 0 B 0

Продовження таблиці 7

1	2	3	4	5
6	3-й пояс зони санітарної охорони	3+		R 255 G 0 B 0
7	Зона особливого режиму використання земель	+ OPB +		R 255 G 0 B 0
<b>ОКРУГИ САНІТАРНОЇ ОХОРОНИ КУОРРТІВ</b>				
8	Перша зона округу охорони курорту	1-300К		R 255 G 0 B 0
9	Друга зона округу охорони курорту	2-300К		R 255 G 0 B 0
10	Третя зона округу охорони курорту	3-300К		R 255 G 0 B 0













Продовження таблиці 7

1	2	3	4	5
<b>ЗОНИ ВОДОХОРОННИХ ОБМЕЖЕНЬ</b>				
11	Прибережна захисна смуга			R 255 G 0 B 0
12	Водоохоронна зона			R 255 G 0 B 0
<b>ЕКОЛОГІЧНІ ЗОНИ</b>				
13	Зона забруднення повітря хімічними речовинами			R 255 G 0 B 0
14	Зона забруднення повітря пилом			R 255 G 0 B 0
15	Зона забруднення ґрунтів хімічними речовинами			R 255 G 0 B 0






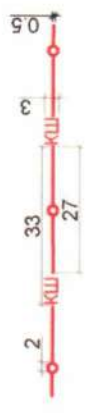




Продовження таблиці 7

1	2	3	4	5						
16	Зона забруднення поверхневих вод та морського узбережжя	ЗВ		<table border="1"> <tr><td>R</td><td>255</td></tr> <tr><td>G</td><td>0</td></tr> <tr><td>B</td><td>0</td></tr> </table>	R	255	G	0	B	0
R	255									
G	0									
B	0									
17	Зона забруднення підземних вод	ЗПВ		<table border="1"> <tr><td>R</td><td>255</td></tr> <tr><td>G</td><td>0</td></tr> <tr><td>B</td><td>0</td></tr> </table>	R	255	G	0	B	0
R	255									
G	0									
B	0									
18	Зона акустичного впливу	(число)ДБ		<table border="1"> <tr><td>R</td><td>255</td></tr> <tr><td>G</td><td>0</td></tr> <tr><td>B</td><td>0</td></tr> </table>	R	255	G	0	B	0
R	255									
G	0									
B	0									
19	Зона вібраційного впливу	В6		<table border="1"> <tr><td>R</td><td>255</td></tr> <tr><td>G</td><td>0</td></tr> <tr><td>B</td><td>0</td></tr> </table>	R	255	G	0	B	0
R	255									
G	0									
B	0									
20	Зона електромагнітного випромінювання	ЗЕВ		<table border="1"> <tr><td>R</td><td>255</td></tr> <tr><td>G</td><td>0</td></tr> <tr><td>B</td><td>0</td></tr> </table>	R	255	G	0	B	0
R	255									
G	0									
B	0									
<b>ЗОНИ РАДІОАКТИВНОГО ЗАБРУДНЕННЯ</b>										
21	Зона відчуження	ЗРЗ-1		<table border="1"> <tr><td>R</td><td>255</td></tr> <tr><td>G</td><td>0</td></tr> <tr><td>B</td><td>0</td></tr> </table>	R	255	G	0	B	0
R	255									
G	0									
B	0									

Продовження таблиці 7

1	2	3	4	5						
22	Зона обов'язкового відселення			<table border="1"> <tr><td>R</td><td>255</td></tr> <tr><td>G</td><td>0</td></tr> <tr><td>B</td><td>0</td></tr> </table>	R	255	G	0	B	0
R	255									
G	0									
B	0									
23	Зона гарантованого добровільного відселення			<table border="1"> <tr><td>R</td><td>255</td></tr> <tr><td>G</td><td>0</td></tr> <tr><td>B</td><td>0</td></tr> </table>	R	255	G	0	B	0
R	255									
G	0									
B	0									
24	Зона посиленого радіологічного контролю			<table border="1"> <tr><td>R</td><td>255</td></tr> <tr><td>G</td><td>0</td></tr> <tr><td>B</td><td>0</td></tr> </table>	R	255	G	0	B	0
R	255									
G	0									
B	0									
25	Зона надзвичайної екологічної ситуації			<table border="1"> <tr><td>R</td><td>255</td></tr> <tr><td>G</td><td>0</td></tr> <tr><td>B</td><td>0</td></tr> </table>	R	255	G	0	B	0
R	255									
G	0									
B	0									
<b>ЗОНИ ОХОРОНИ ПАМ'ЯТОК КУЛЬТУРНОЇ СПАДЩИНИ</b>										
26	Охоронна зона			<table border="1"> <tr><td>R</td><td>255</td></tr> <tr><td>G</td><td>0</td></tr> <tr><td>B</td><td>0</td></tr> </table>	R	255	G	0	B	0
R	255									
G	0									
B	0									

Кінець таблиці 7

1	2	3	4	5	
27	Зона регулювання забудови			R	255
28	Зона ландшафту, що охороняється			R	255
29	Зона охорони археологічного культурного шару			R	255
30	Історичний ареал			R	255
31	Територія об'єкта культурної та археологічної спадщини			R	255
				G	0
				B	0

## **5.9 Будівлі та споруди**




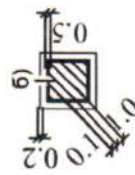





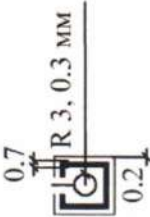
**5.9.1** Умовні позначення будівель та споруд виконують згідно з таблицями 8 і 9.

**5.9.2** На картах масштабів 1 : 500 – 1 : 2 000 контури будівель необхідно показувати згідно з їх дійсним положенням на місцевості. Також у даних масштабах показують вимощення.

**5.9.3** Поверховість будівель до чотирьох поверхів показують крапками, понад чотири поверхи – цифрою.

Таблиця 8 – Будівлі та споруди (масштаби 1:500 – 1:2 000)


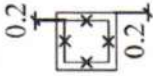



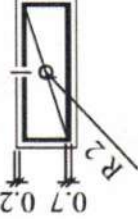

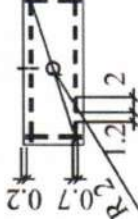

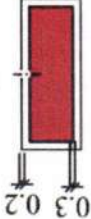

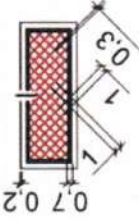
У міліметрах

Ч.ч	Найменування	Умовні позначення		Колір
		зображення	розміри	
1	2	3	4	5
1	Житловий будинок існуючий: а) капітальний,  б) що реконструюється,  в) некапітальний			R
				G
				B
2	Житловий будинок проєктний			R G B
3	Житловий будинок, що за- проєктовано раніше*			R G B

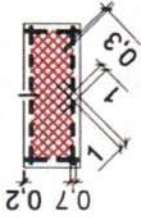
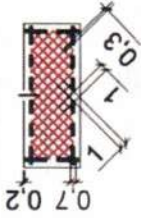

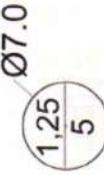








\* Найвний затверджений проєкт



Продовження таблиці 8






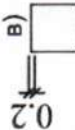




1	2	3	4	5	
4	Будівля (споруда), що підлягає знесенню			R	0
				G	0
				B	0
5	Виробнича будівля та споруда існуюча			R	0
				G	0
				B	0
6	Виробнича будівля (споруда) проектна			R	0
				G	0
				B	0
7	Виробнича будівля (споруда), запроєктована раніше			R	0
				G	0
				B	0
8	Громадська будівля існуюча			R	159
				G	12
				B	4
9	Громадська будівля проектна			R	159
				G	12
				B	4

Кінець таблиці 8

1	2	3	4	5	
				R	0
10	Громадська будівля, запроєктована раніше			R	159
				G	12
				B	4
11	Площа кварталу садибної та блокованої забудови (га) Кількість ділянок			R	0
				G	0
				B	0
12	Площа кварталу багатоквартирної забудови (га) Кількість квартир			R	0
				G	0
				B	0
13	Номер кварталу			R	0
				G	0
				B	0
14	Позначення поверховості будинку понад 4 поверхи			R	0
				G	0
				B	0
15	Позначення поверховості будинку до 4 поверхів			R	0
				G	0
				B	0




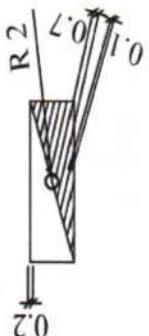



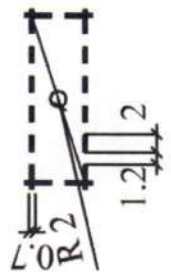


Таблиця 9 – Будівлі та споруди (масштаб 1:5 000)

У міліметрах

Ч.ч	Найменування	Умовні позначення		Колір
		зображення	розміри	
1	2	3	4	5
1	Житловий будинок існуючий: а) капітальний, б) що реконструюється, в) некапітальний	  	  	R 112 0 G 112 0 B 112 0
2	Житловий будинок проект-ний			R 0 G 0 B 0
3	Житловий будинок, що за-проектовано раніше*			R 0 G 0 B 0

\* Наявний затверджений проект

Продовження таблиці 9

1	2	3	4	5	
4	Будівля (споруда), що підлягає знесенню			R	0
5	Виробнича будівля (споруда) існуюча			R	0
6	Виробнича будівля (споруда) проектна			R	0
7	Виробнича будівля (споруда), запроєктована раніше			R	0
8	Громадська будівля існуюча			R	159
				G	12
				B	4
				B	0

\* Найвищий затверджений проект



**5.10 Інженерно-будівельні умови та заходи, вертикальне планування території**

**5.10.1** Умовні позначення інженерно-будівельних умов та заходів, об'єктів вертикального планування території виконуються згідно з таблицею 10.


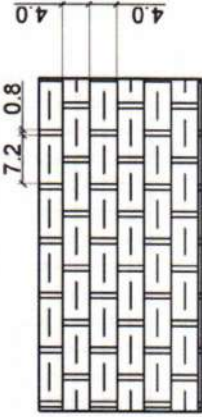





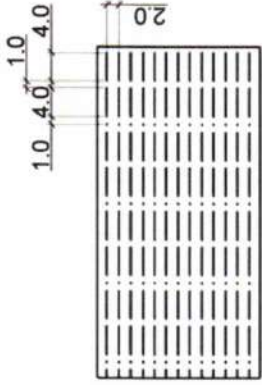


Таблиця 10 – Інженерно-будівельні умови та заходи, вертикальне планування території









У міліметрах

Ч.ч	Найменування	Умовні позначення		Колір
		зображення	розміри	
1	2	3	4	5
<b>ІНЖЕНЕРНО-БУДІВЕЛЬНІ УМОВИ</b>				
1	Межа зони можливого затоплення території повинню до 1 %			R
				G
				B
2	Межа зони можливого затоплення території повинню від 1 % до 4 %			R
				G
				B
3	Межа зони можливого затоплення повинню понад 4 %			R
				G
				B
4	Зона можливого підтоплення території			R
				G
				B




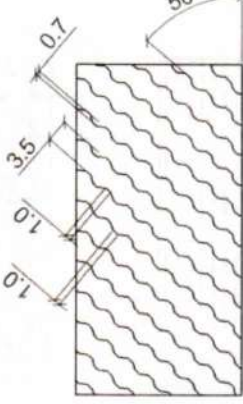

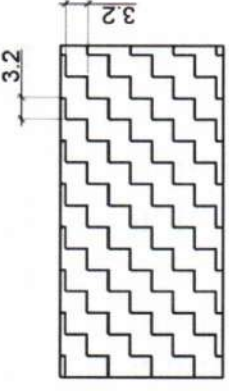

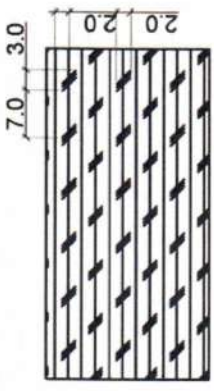
Продовження таблиці 10

1	2	3	4	5
5	Зона поширення заболоченості			R 0
6	Землі, що осушуються			R 0
7	Землі, що зрошуються			R 0
8	Територія з ухилом поверхні менше 5 ‰			R 0
				G 0
				B 0

Продовження таблиці 10


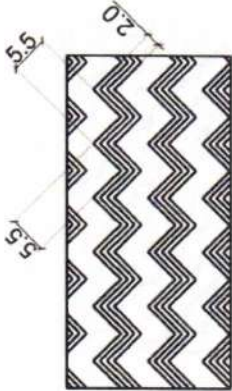

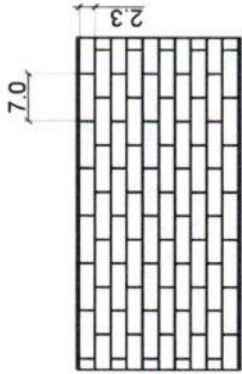

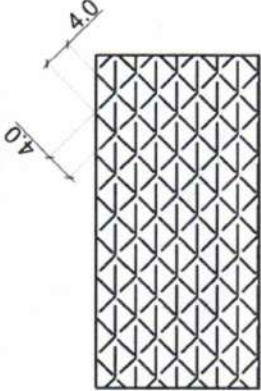


1	2	3	4	5
9	Територія з ухилом поверхні 80 ‰ – 150 ‰			R 0
10	Територія з ухилом поверхні понад 150 ‰			R 0
11	Територія яружної ерозії			R 0
12	Межа зони абразії			R 0
				G 0
				B 0

Продовження таблиці 10


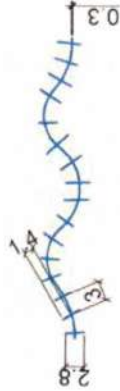

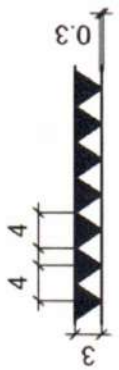

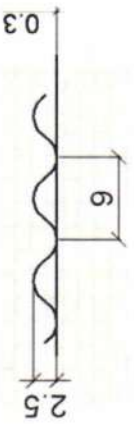

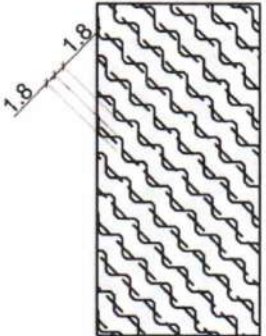
1	2	3	4	5		
13	Деградовані землі (порушена ділянка)			R	0	
14	Сейсмонебезпечна територія			R	0	
15	Зсувонебезпечна територія			R	0	
16	Карстонебезпечна територія			R	0	
				G	0	
				B	0	



Продовження таблиці 10




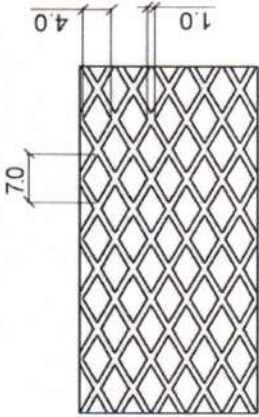

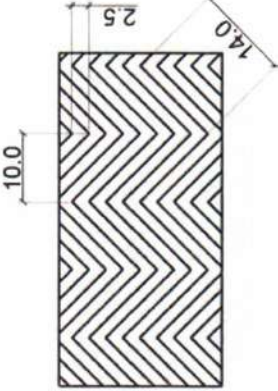
1	2	3	4	5						
17	Лавино-селенебезпечна територія			<table border="1"> <tr><td>R</td><td>0</td></tr> <tr><td>G</td><td>0</td></tr> <tr><td>B</td><td>0</td></tr> </table>	R	0	G	0	B	0
R	0									
G	0									
B	0									
18	Заторфована територія			<table border="1"> <tr><td>R</td><td>0</td></tr> <tr><td>G</td><td>0</td></tr> <tr><td>B</td><td>0</td></tr> </table>	R	0	G	0	B	0
R	0									
G	0									
B	0									
19	Територія, що порушена гірничими роботами			<table border="1"> <tr><td>R</td><td>0</td></tr> <tr><td>G</td><td>0</td></tr> <tr><td>B</td><td>0</td></tr> </table>	R	0	G	0	B	0
R	0									
G	0									
B	0									
20	Зона тектонічних розломів			<table border="1"> <tr><td>R</td><td>0</td></tr> <tr><td>G</td><td>0</td></tr> <tr><td>B</td><td>0</td></tr> </table>	R	0	G	0	B	0
R	0									
G	0									
B	0									

Продовження таблиці 10


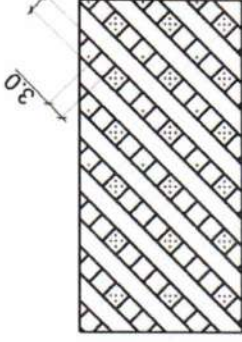
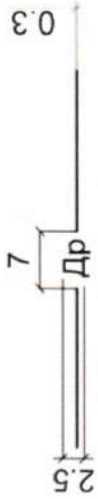

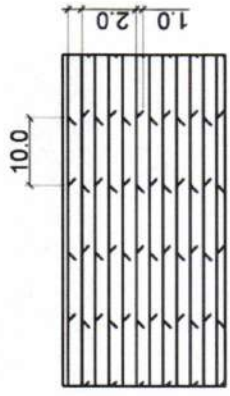


1	2	3	4	5
<b>ІНЖЕНЕРНО-БУДІВЕЛЬНІ ЗАХОДИ</b>				
21	Розчищення водойм та водосховищ			R 0 G 0 B 255
22	Захисна дамба			R 0 G 0 B 0
23	Берегоукріплення			R 0 G 0 B 0
24	Протизсувні заходи			R 0 G 0 B 0






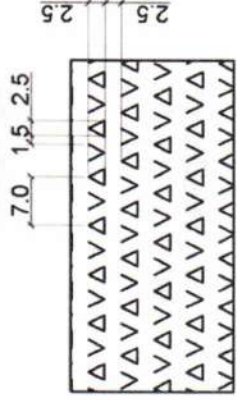

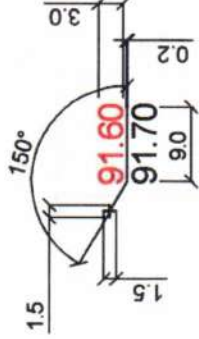

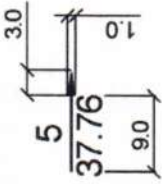
Продовження таблиці 10




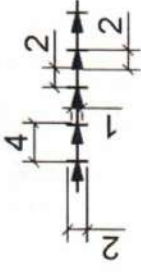

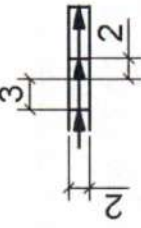



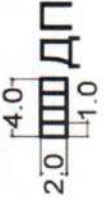
1	2	3	4	5		
25	Протикарстові заходи			R	0	0
26	Протиерозійні заходи			R	0	0
27	Протиселеві заходи			R	0	0

Продовження таблиці 10

1	2	3	4	5
28	Рекультивація порушених земель			R 0
29	Дренаж	— Др —		R 0 G 0 B 0
30	Намив територій			R 0 G 0 B 0
31	Підсіпка територій*			R 0 G 0 B 0

Продовження таблиці 10









1	2	3	4	5
32	Противабразійні заходи			<p>R 0</p> <p>G 0</p> <p>B 0</p>
33	Проведення лісової меліорації			<p>R 0</p> <p>G 0</p> <p>B 0</p>
<b>ВЕРТИКАЛЬНЕ ПЛАНУВАННЯ</b>				
34	Проектна позначка висоти Натурна позначка висоти ‰			<p>R 255 0</p> <p>G 0 0</p> <p>B 0 0</p>
35	Ухил, ‰ або % → Напрямок стоку Відстань, м			<p>R 0</p> <p>G 0</p> <p>B 0</p>

1	2	3	4	5		
36	Труба водопропускна			R	0	
37	Лоток укріплений			R	0	
38	Канал укріплений			R	0	
39	Канал неукріплений			R	0	
40	Дощоприймач			R	0	
				G	0	
				B	0	

### 5.11 План зонування території



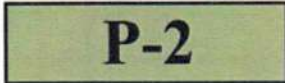
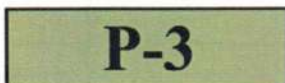






5.11.1 Умовні позначення плану зонування території виконуються згідно з таблицею 11.

Таблиця 11 – План зонування території

Ч.ч	Найменування	Умовні позначення	Колір	
<b>ГРОМАДСЬКІ ЗОНИ</b>				
1	Зона загальноміського центру		R	200
			G	99
			B	65
2	Ділова зона		R	200
			G	99
			B	65
3	Навчальна зона		R	200
			G	99
			B	65
4	Культурна та спортивна зони		R	200
			G	99
			B	65
5	Лікувальна зона		R	200
			G	99
			B	65
6	Торговельна зона		R	200
			G	99
			B	65
<b>ЖИТЛОВІ ЗОНИ</b>				
7	Садибної забудови		R	225
			G	196
			B	127
8	Блокованої малоповерхової забудови		R	238
			G	171
			B	93
9	Змішаної багатоквартирної житлової забудови та громадської забудови		R	207
			G	140
			B	74
10	Змішаної багатоквартирної житлової забудови та громадської забудови		R	207
			G	140
			B	74



Продовження таблиці 11

Ч.ч	Найменування	Умовні позначення	Колір	
			R	G
11	Змішаної забудови		178	146
			178	146
			90	90
<b>ЛАНДШАФТНО-РЕКРЕАЦІЙНІ ЗОНИ</b>				
12	Зона об'єктів природно-заповідного фонду		143	165
			143	165
			126	126
13	Рекреаційна зона активного відпочинку		143	165
			143	165
			126	126
14	Рекреаційна зона озелених територій загального користування		143	165
			143	165
			126	126
15	Рекреаційна зона обмеженого користування		143	165
			143	165
			126	126
<b>КУРОРТНІ ЗОНИ</b>				
16	Зона санаторіїв		166	176
			166	176
			94	94
17	Зона установ відпочинку і туризму		166	176
			166	176
			94	94
<b>ЗОНИ ТРАНСПОРТНОЇ ІНФРАСТРУКТУРИ</b>				
18	Перша зона транспортної інфраструктури		126	150
			126	150
			169	169
19	Друга зона транспортної інфраструктури		126	150
			126	150
			169	169
<b>ЗОНИ ІНЖЕНЕРНОЇ ІНФРАСТРУКТУРИ</b>				
20	Зона об'єктів електромережі		187	144
			187	144
			129	129



Продовження таблиці 11

Ч.ч	Найменування	Умовні позначення	Колір	
21	Зона об'єктів тепломережі, котельень та магістральних мереж; водопостачання, каналізації, зливової каналізації та газопостачання	<b>ІН-2</b>	R	187
			G	144
			B	129
<b>КОМУНАЛЬНО-СКЛАДСЬКІ ЗОНИ</b>				
22	Зона розміщення об'єктів 1-го класу санітарної класифікації	<b>КС-1</b>	R	104
			G	109
			B	70
23	Зона розміщення об'єктів 2-го класу санітарної класифікації	<b>КС-2</b>	R	104
			G	109
			B	70
24	Зона розміщення об'єктів 3-го класу санітарної класифікації	<b>КС-3</b>	R	104
			G	109
			B	70
25	Зона розміщення об'єктів 4-го класу санітарної класифікації	<b>КС-4</b>	R	104
			G	109
			B	70
26	Зона розміщення об'єктів 5-го класу санітарної класифікації	<b>КС-5</b>	R	104
			G	109
			B	70
<b>ВИРОБНИЧІ ЗОНИ</b>				
27	Зона підприємств I класу шкідливості	<b>В-1</b>	R	124
			G	127
			B	141
28	Зона підприємств II класу шкідливості	<b>В-2</b>	R	124
			G	127
			B	141
29	Зона підприємств III класу шкідливості	<b>В-3</b>	R	124
			G	127
			B	141
30	Зона підприємств IV класу шкідливості	<b>В-4</b>	R	124
			G	127
			B	141
31	Зона підприємств V класу шкідливості	<b>В-5</b>	R	124
			G	127
			B	141

Кінець таблиці 11

Ч.ч	Найменування	Умовні позначення	Колір	
32	СПЕЦІАЛЬНІ ЗОНИ		R	124
			G	127
			B	141
33	ЗОНА ЗЕМЕЛЬ СІЛЬСЬКОГОСПОДАРСЬКОГО ПРИЗНАЧЕННЯ		R	209
			G	208
			B	143
34	ЗОНА ЗЕМЕЛЬ СІЛЬСЬКОГОСПОДАРСЬКИХ ПІДПРИЄМСТВ, УСТАНОВ ТА ОРГАНІЗАЦІЙ		R	209
			G	208
			B	143
35	ЗОНА ЗЕМЕЛЬ ІСТОРИКО-КУЛЬТУРНОГО ПРИЗНАЧЕННЯ		R	223
			G	127
			B	119

**6 УМОВНІ ПОЗНАЧЕННЯ ГРАФІЧНИХ ДОКУМЕНТІВ МІСТОБУДІВНОЇ ДОКУМЕНТАЦІЇ,  
ЩО ВИКОНУЄТЬСЯ НА ДЕРЖАВНОМУ ТА РЕГІОНАЛЬНОМУ РІВНЯХ  
(МАСШТАБИ 1 : 10 000, 1 : 50 000, 1 : 100 000, 1 : 200 0000)**

**6.1** У даних масштабах виконуються креслення схеми планування території району, групи районів, області, Автономної Республіки Крим, окремої частини території України, Генеральної схеми планування території України.







**6.2 Адміністративні межі територій**

**6.2.1** Умовні позначення адміністративних меж територій району, області, Автономної Республіки Крим, державний кордон виконуються згідно з таблицею 12.

**6.2.2** Умовні позначення адміністративних меж інших адміністративних одиниць виконуються згідно з таблицею 1.

Таблиця 12 – Адміністративні межі території

У міліметрах


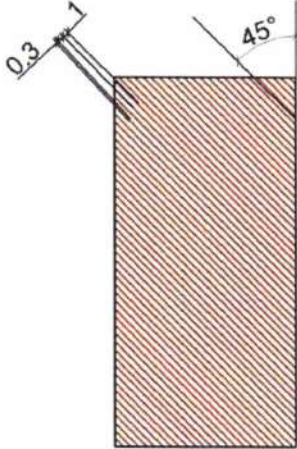

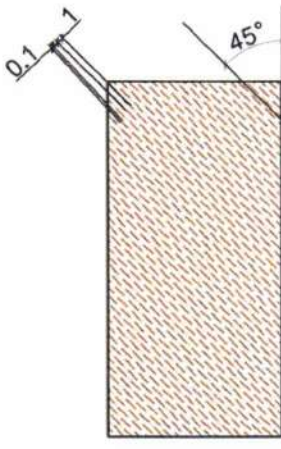


Ч.ч	Найменування	Умовні позначення		Колір
		зображення	розміри	
1	Державний кордон			R
				G
				B
2	Межа області			R
				G
				B
3	Межа району			R
				G
				B

### **6.3 Функціональне зонування території**

**6.3.1** Умовні позначення функціонального зонування території виконуються згідно з таблицею 13 та, за необхідності, доповнюються умовними позначеннями з таблиці 2.


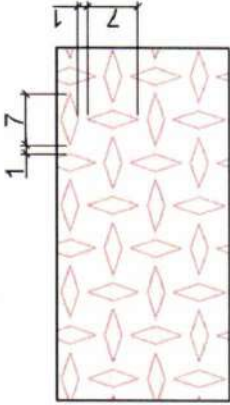
Таблиця 13 – Функціональне зонування території

У міліметрах

Ч.ч	Найменування	Умовні позначення		Колір
		зображення	розміри	
1	2	3	4	5
1	Територія житлової забудови існуюча			R 130 G 61 B 10
2	Територія житлової забудови проектна			R 130 G 61 B 10
3	Територія туристичних районів			R 165 G 0 B 165 165 0 124



Кінець таблиці 13

1	2	3	4	5						
4	Територія туристичної зони			<table border="1"> <tr> <td data-bbox="234 347 324 444">R</td> <td data-bbox="234 159 324 347">127</td> </tr> <tr> <td data-bbox="324 347 415 444">G</td> <td data-bbox="324 159 415 347">0</td> </tr> <tr> <td data-bbox="415 347 528 444">B</td> <td data-bbox="415 159 528 347">127</td> </tr> </table>	R	127	G	0	B	127
R	127									
G	0									
B	127									








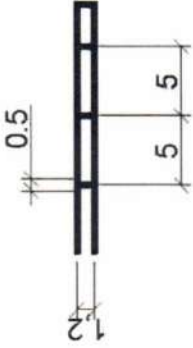


#### **6.4. Об'єкти транспортної інфраструктури**


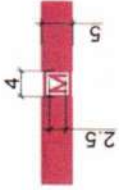

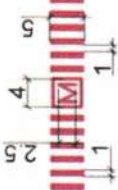

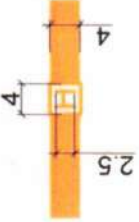

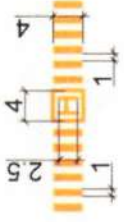

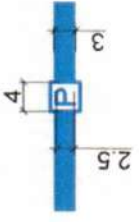
**6.4.1** Умовні позначення об'єктів транспортної інфраструктури виконуються згідно з таблицею 14.

88 Таблица 14 – Об'єкти транспортної інфраструктури

У міліметрах











Ч.ч	Найменування	Умовні позначення		Колір
		зображення	розміри	
1	2	3	4	5
<b>МІЖНАРОДНІ ТРАНСПОРТНІ КОРИДОРИ</b>				
1	Автомобільний існуючий			R
				255
				118
2	Автомобільний проектний			G
				0
				78
3	Залізничний існуючий			R
				0
				0
4	Залізничний проектний			R
				0
				0

Продовження таблиці 14











1	2	3	4	5
<b>АВТОМОБІЛЬНІ ДОРОГИ ЗАГАЛЬНОГО КОРИСТУВАННЯ</b>				
<b>ДЕРЖАВНОГО ЗНАЧЕННЯ:</b>				
5	Міжнародна існуюча			R 157
6	Міжнародна проектна			G 48
7	Національна існуюча			R 255
8	Національна проектна			G 143
9	Регіональна існуюча			B 12
				R 255
				G 143
				B 12
				R 68
				G 69
				B 191



Продовження таблиці 14

1	2	3	4	5	
15	Районна існуюча			R	165
16	Районна проектна			G	0
				B	0
17	Інша дорога			R	91
				G	91
				B	91
18	Транспортна розв'язка в різних рівнях проектна			R	0
				G	0
				B	0
19	Транспортна розв'язка в одному рівні проектна			R	0
				G	0
				B	0
<b>Примітка.</b> Транспортні розв'язки виконуються лінією товщиною 0,5 мм.					

Продовження таблиці 14











1	2	3	4	5
<b>АВТОМОБІЛЬНИЙ ТРАНСПОРТ</b>				
20	Автостанція існуюча			R 0 G 0 B 0
21	Автостанція проектна			R 0 G 0 B 0
22	Автовокзал існуючий			R 0 G 0 B 0
23	Автовокзал проектний			R 0 G 0 B 0
<b>ЗАЛІЗНИЧНИЙ ТРАНСПОРТ</b>				
24	Залізнична станція існуюча			R 0 G 0 B 0

Продовження таблиці 14




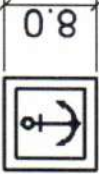

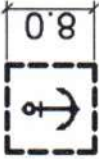

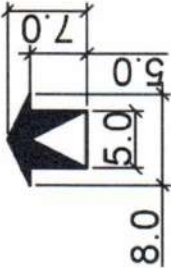

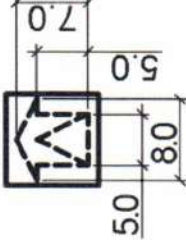
1	2	3	4	5		
25	Залізнична станція проектна				R	0
26	Залізничний вокзал існуючий				G	0
27	Залізничний вокзал проектний				B	0
<b>ПОВІТРЯНИЙ ТРАНСПОРТ</b>						
28	Аеропорт існуючий				R	0
29	Аеропорт проектний				G	0
					B	0



Продовження таблиці 14

1	2	3	4	5		
30	Аеродром існуючий			R	0	
31	Аеродром проектний			R	0	
32	Гелікоптерний майданчик існуючий			R	0	
33	Гелікоптерний майданчик проектний			R	0	
<b>ВОДНИЙ ТРАНСПОРТ</b>						
34	Морський (річковий) порт існуючий			R	0	
				G	0	
				B	0	

Кінець таблиці 14

1	2	3	4	5		
				R	G	B
35	Морський (річковий) порт проєктний			R	0	0
36	Морський (річковий) вокзал існуючий			R	0	0
37	Морський (річковий) вокзал проєктний			R	0	0
38	Прикордонний пункт пропуску існуючий			R	0	0
39	Прикордонний пункт пропуску проєктний			R	0	0
				G	0	0
				B	0	0

**Примітка.** Всі умовні позначення 20-39 виконуються лінією товщиною 0,3 мм – для існуючих об'єктів, 0,5 мм – для проєктних об'єктів.




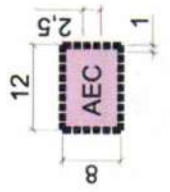

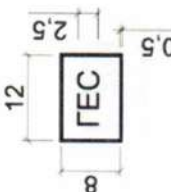

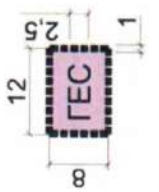



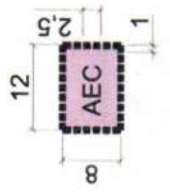

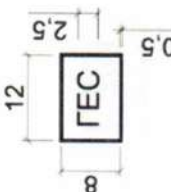

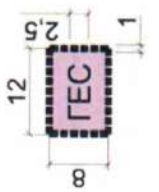



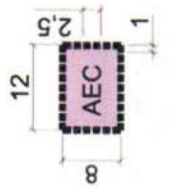
## **6.5 Об'єкти інженерної інфраструктури**

**6.5.1** Умовні позначення об'єктів інженерної інфраструктури виконуються згідно з таблицею 15. Лінії електропередачі виконуються згідно з таблицею 4.


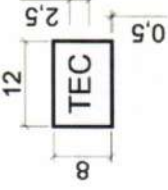

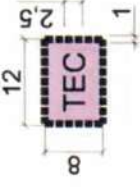

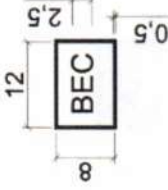

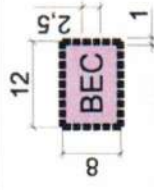

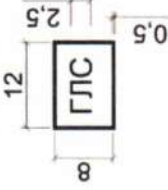
**6.5.2** В умовних позначеннях мереж для буквених символів належить використовувати такі шрифти: існуючі мережі – Arial курсив; проектні мережі – Arial. В умовних позначеннях споруд (існуючих та проектних) для буквених позначень належить використовувати шрифт Arial.

Таблиця 15 – Об'єкти інженерної інфраструктури




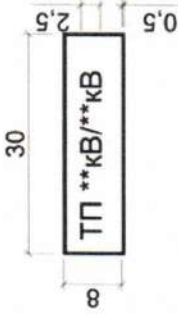

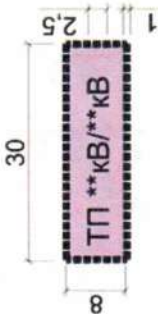
У міліметрах

Ч.ч	Найменування	Умовні позначення		Колір
		зображення	розміри	
1	2	3	4	5
<b>СПОРУДИ ЕЛЕКТРОПОСТАЧАННЯ</b>				
1	Атомна електростанція (АЕС) існуюча			R 0
				G 0
				B 0
2	Атомна електростанція (АЕС) проектна			R 0
				G 0
				B 0
3	Гідроелектростанція (ГЕС) існуюча			R 205
				G 165
				B 243
4	Гідроелектростанція (ГЕС) проектна			R 0
				G 0
				B 0
4	Гідроелектростанція (ГЕС) проектна			R 205
				G 165
				B 243

Продовження таблиці 15


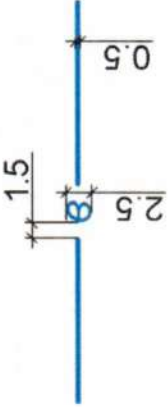

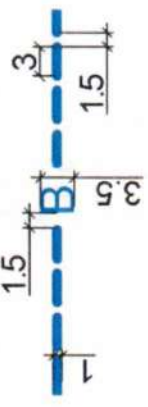
1	2	3	4	5		
5	Теплова електростанція (ТЕС, ТЕЦ) існуюча			R	0	5
6	Теплова електростанція (ТЕС, ТЕЦ) проектна			R	205	
7	Вітрова електростанція (ВЕС) існуюча			R	0	
8	Вітрова електростанція (ВЕС) проектна			R	205	
9	Геліостанція (ГЛС) існуюча			R	0	
				G	0	
				B	0	
				R	205	
				G	165	
				B	243	
				R	0	
				G	0	
				B	0	

Продовження таблиці 15

1	2	3	4	5
10	Геліостанція (ГЛС) проектна			R 205 G 165 B 243
11	Трансформаторна електро- підстанція напругою ** існуюча			R 0 G 0 B 0
12	Трансформаторна електро- підстанція напругою ** проектна			R 205 G 165 B 243

**Примітка.** Замість \*\* проставляється напруга на вході та виході трансформаторної підстанції в кВ.

**МЕРЕЖІ ВОДОВІВЕДЕННЯ ТА КАНАЛІЗАЦІЇ**


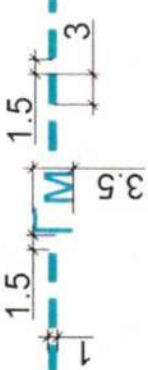

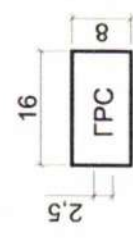

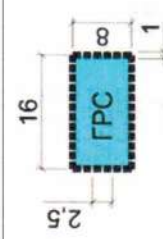

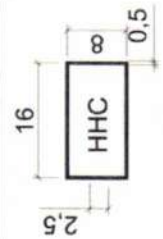

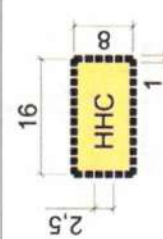
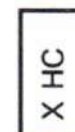
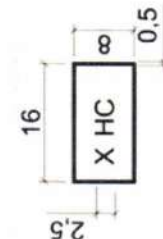
13	Водопровід існуючий			R 5 G 43 B 209
14	Водопровід проектний			R 5 G 43 B 209



Продовження таблиці 15

1	2	3	4	5
15	Самопливний каналізаційний колектор існуючий			R 102 G 102 B 0
16	Самопливний каналізаційний колектор проектний			R 102 G 102 B 0
17	Напірний каналізаційний колектор існуючий			R 0 G 189 B 0
18	Напірний каналізаційний колектор проектний			R 0 G 189 B 0
<b>Примітка.</b> При прокладанні напірних каналізаційних мереж у кілька ниток після буквеного позначення замість *пропонується ставити цифрою кількість ниток.				
<b>МЕРЕЖІ ТА СПОРУДИ ГАЗОПОСТАЧАЧАННЯ</b>				
19	Магістральний газопровід існуючий			R 49 G 133 B 155

Продовження таблиці 15

1	2	3	4	5		
20	Магістральний газопровід проєктний			R	49	
				G	133	
				B	155	
21	Газорозподільна станція (ГРС) існуюча			R	0	
				G	0	
				B	0	
22	Газорозподільна станція (ГРС) проєктна			R	153	
				G	255	
				B	255	
23	Насосна станція на нафтопродукті існуюча			R	0	
				G	0	
				B	0	
24	Насосна станція на нафтопродукті проєктна			R	255	
				G	230	
				B	153	
25	Насосна станція на продукті існуюча			R	0	
				G	0	
				B	0	

Кінець таблиці 15

1	2	3	4	5		
26	Насосна станція на продукто-проводі проектна			R	255	
27	Нафтопровід існуючий	— H —		R	0	
28	Нафтопровід проектний	- - - H - - -		R	0	
29	Продуктопровід існуючий	— XX —		R	0	
30	Продуктопровід проектний	- - - XX - - -		R	0	
				G	0	
				B	0	
				R	0	
				G	0	
				B	0	

\* В умовних позначеннях 25, 26, 29, 30 замість XX проставляються перші літери назви продукту продуктопроводу.


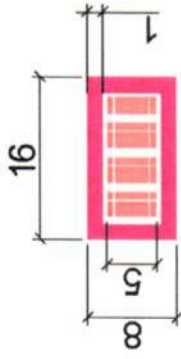

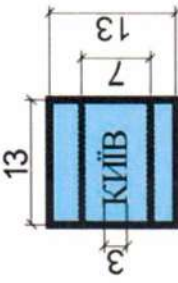

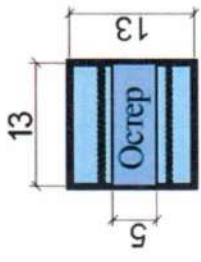

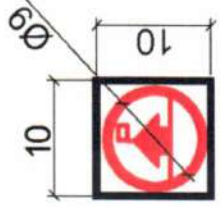
## **6.6 Інженерно-технічні заходи цивільного захисту**

**6.6.1** Умовні позначення об'єктів цивільного захисту виконуються згідно з таблицею 16 та, за необхідності, доповнюються умовними позначеннями з таблиці 5.


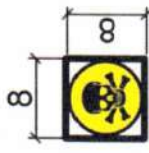










**6.6.2** Умовні позначення об'єктів цивільного захисту 2, 3, 4, 5, 6, 7, 8 мають чорну рамку з товщиною лінії 0,3 мм.

Таблиця 16 – Інженерно-технічні заходи цивільного захисту

У міліметрах

Ч.ч	Найменування	Умовні позначення		Колір		
		зображення	розміри	R	G	B
1	2	3	4	5		
1	Категорований населений пункт			R	223	255
2	Населені пункти в зоні можливого катастрофічного затоплення внаслідок руйнування греблі, з яких повністю або частково виконується евакуація населення			R	134	0
3	Населені пункти розміщення евакуйованого населення із зоні можливого катастрофічного затоплення внаслідок руйнування греблі			R	134	133
4	Основний приймальний пункт; об'єкт міжселеного медичного і торгово-побутового обслуговування, обслуговування постраждалого населення закладами громадського харчування; склад і база для забезпечення міжселеного обслуговування			R	255	255
				G	0	255
				B	0	255

Кінець таблиці 16

1	2	3	4	5		
				R	G	B
5	Склад отрутохімікатів та мінеральних добрив			R	255	0
6	Склад, полігон захоронення токсичних відходів			R	255	0
7	Склад хімічно-небезпечних речовин			R	255	0
8	Склад, полігон ліквідації вибухонебезпечних предметів			R	236	0
9	Безпечний район (пункт, територія, зона)			R	0	0
10	Небезпечний район (пункт, територія, зона)			R	255	0
				G	165	0
				B	0	0
				R	0	0
				G	0	0
				B	0	0






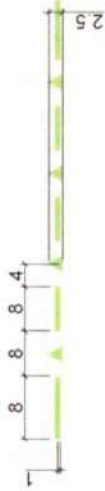

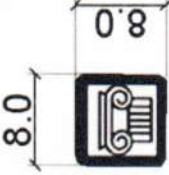


**6.7 Туристично-рекреаційні об'єкти, елементи екологічної мережі, нерухомі об'єкти культурної спадщини**







**6.7.1** Умовні позначення туристично-рекреаційних об'єктів, елементів екологічної мережі, нерухомих об'єктів культурної спадщини виконуються згідно з таблицею 17 та, за необхідності, доповнюються умовними позначеннями з таблиці 6.

Таблиця 17 – Туристично-рекреаційні території та об'єкти








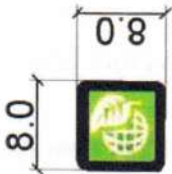
У міліметрах

Ч.ч	Найменування	Умовні позначення		Колір
		зображення	розміри	
1	2	3	4	5
1	Курорт			R 165 G 0 B 0
2	Межа туристичного регіону			R 165 G 0 B 124
3	Межа рекреаційного регіону			R 82 G 165 B 82
4	Нерухомий об'єкт культурної спадщини			R 0 G 0 B 0

Продовження таблиці 17

1	2	3	4	5									
<b>ЕЛЕМЕНТИ ЕКОЛОГІЧНОЇ МЕРЕЖІ</b>													
5	Природний коридор			<table border="1"> <tr><td>R</td><td>61</td><td>63</td></tr> <tr><td>G</td><td>127</td><td>125</td></tr> <tr><td>B</td><td>69</td><td>63</td></tr> </table>	R	61	63	G	127	125	B	69	63
R	61	63											
G	127	125											
B	69	63											
6	Екостабілізуюча зона			<table border="1"> <tr><td>R</td><td>61</td><td>63</td></tr> <tr><td>G</td><td>127</td><td>125</td></tr> <tr><td>B</td><td>69</td><td>63</td></tr> </table>	R	61	63	G	127	125	B	69	63
R	61	63											
G	127	125											
B	69	63											
7	Екостабілізуюча пауза			<table border="1"> <tr><td>R</td><td>61</td><td>0</td></tr> <tr><td>G</td><td>127</td><td>127</td></tr> <tr><td>B</td><td>69</td><td>127</td></tr> </table>	R	61	0	G	127	127	B	69	127
R	61	0											
G	127	127											
B	69	127											

Кінець таблиці 17

1	2	3	4	5		
8	Буферна зона міста (агломерації)			R	61	80
				G	127	165
				B	69	90
9	Екологічне ядро (об'єкт природно-заповідного фонду та його буферна зона)			R	0	80
				G	235	165
				B	133	90
10	Зони можливих конфліктів транспортної та екологічної мереж			R	0	82
				G	0	165
				B	0	0
11	Основні складові загальноєвропейської екологічної мережі			R	125	295
				G	161	255
				BS	6	255

**6.8 Планувальні обмеження**











**6.8.1** Умовні позначення планувальних обмежень виконуються згідно з таблицею 7.

**6.9 Об'єкти соціальної сфери та економіки**

**6.9.1** Умовні позначення об'єктів соціальної сфери та економіки виконуються згідно з таблицею 18.












**6.9.2** Усі умовні позначення об'єктів соціальної сфери та економіки мають квадратну рамку розміром 8 мм × 8 мм або круглу рамку діаметром 8 мм з товщиною лінії 0,8 мм. Зображення розташовані всередині рамки.

**Таблиця 18** – Об'єкти соціальної сфери та економіки

Ч.ч	Найменування	Умовні позначення	Колір			
1	2	3	4			
<b>НАВЧАЛЬНІ ЗАКЛАДИ, НАУКОВО-ДОСЛІДНІ, ПРОЕКТНО-ВИШУКУВАЛЬНІ УСТАНОВИ</b>						
1	Школа загальноосвітня I-III ступенів		R	0		
			G	0		
			B	0		
2	Школа загальноосвітня I-II ступенів		R	0		
			G	0		
			B	0		
3	Школа загальноосвітня I ступеня		R	0		
			G	0		
			B	0		
4	Інший середній навчальний заклад		R	0		
			G	0		
			B	255		
5	Дошкільний навчальний заклад		R	0		
			G	0		
			B	0		
6	Позашкільний навчальний заклад		R	0	0	
			G	0	0	
			B	255	0	
7	Спеціальний навчальний заклад		R	0		
			G	0		
			B	0		
8	Школа-інтернат		R	0		
			G	0		
9	Навчально-виробничий комбінат		R	128	0	216
			G	128	0	114
			B	128	0	9
10	Вищий навчальний заклад		R	0		
			G	0		
			B	0		














Продовження таблиці 18






1	2	3	4	5	6
<b>ЗАКЛАДИ ОХОРОНИ ЗДОРОВ'Я ТА ВІДПОЧИНКУ</b>					
11	Поліклініка		R	255	
			G	0	
			B	0	
12	Лікарня		R	255	153
			G	0	255
			B	0	255
13	Медична амбулаторія		R	255	
			G	0	
			B	0	
14	Фельдшерсько-акушерський пункт		R	252	
			G	179	
			B	85	
15	Заклад соціального захисту населення		R	255	2
			G	0	0
			B	0	189
16	Станція швидкої медичної допомоги		R	255	
			G	0	
			B	0	
17	Дитячий табір		R	189	
			G	98	
			B	77	
18	База відпочинку та туризму		R	255	
			G	0	
			B	0	
19	Санаторій		R	162	93
			G	162	183
			B	162	25
20	Готель		R	255	
			G	0	
			B	0	
21	Місце відпочинку на природі, об'єкт зеленого туризму, місце полювання, рибальства, рекреаційна зона		R	93	0
			G	183	0
			B	25	0
<b>ЗАКЛАДИ ДОЗВІЛЛЯ</b>					
22	Бібліотека		R	252	
			G	14	
			B	182	



## Продовження таблиці 18

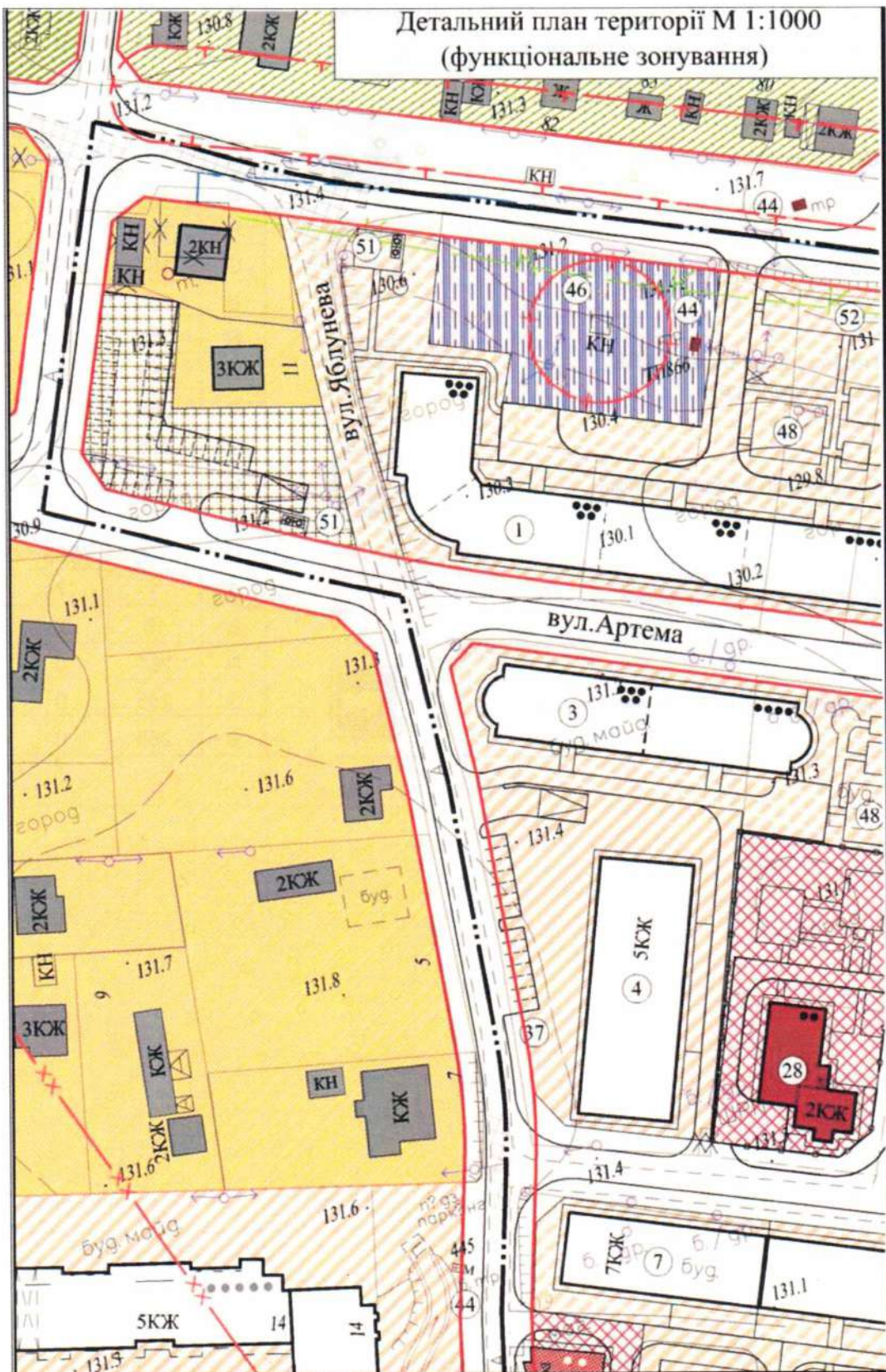
1	2	3	4						
23	Заклад дозвілля, видовищний заклад		R	0					
			G	0					
			B	255					
24	Музей		R	0					
			G	0					
			B	255					
25	Місце проведення культурно-масових заходів		R	167					
			G	52					
			B	255					
26	Водно-розважальний об'єкт		R	17					
			G	89					
			B	173					
27	Кінно-спортивний комплекс		R	52					
			G	33					
			B	18					
28	Спортивний заклад (об'єкт)		R	0	255	0	36	255	254
			G	0	255	0	171	0	216
			B	255	0	0	36	0	57
<b>ЗАКЛАДИ ТОРГІВЛІ, ГРОМАДСЬКОГО ХАРЧУВАННЯ, ПОБУТОВОГО ОБСЛУГОВУВАННЯ</b>									
29	Заклад громадського харчування		R	253	12				
			G	116	65				
			B	35	133				
30	Торговельний заклад		R	244					
			G	120					
			B	0					
31	Заклад побутового обслуговування		R	0					
			G	0					
			B	255					
32	Відділення зв'язку		R	0					
			G	0					
			B	255					
<b>ВИРОБНИЧІ ТА КОМУНАЛЬНІ ОБ'ЄКТИ</b>									
33	Промислове підприємство		R	127					
			G	10					
			B	145					

Кінець таблиці 18

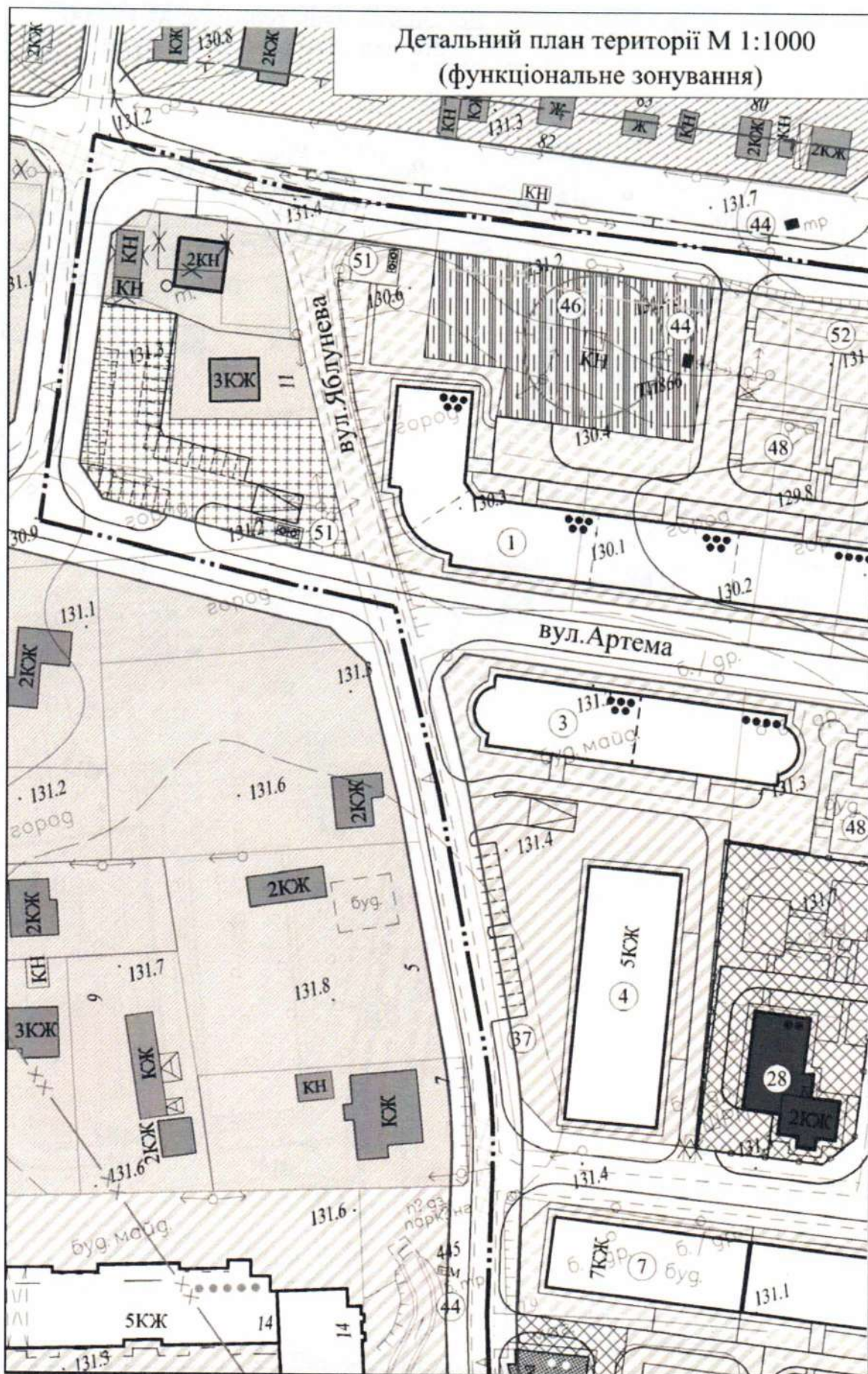
1	2	3	4	5		6
34	Сільськогосподарське підприємство		R	134	249	
			G	187	137	
			B	255	25	
35	Об'єкт лісового господарства		R	14		
			G	198		
			B	170		
36	Об'єкт рибного господарства		R	134	0	
			G	187	0	
			B	255	0	
37	Полігон захоронення ТПВ (сміттєзвалище)		R	255	0	
			G	255	0	
			B	255	0	
38	Сміттєсортувальна станція		R	255	0	
			G	255	0	
			B	255	0	
39	Шламо-, хвостосховище		R	218	255	
			G	1	174	
			B	10	7	
40	Місце захоронення трупів тварин		R	255	0	
			G	255	0	
			B	255	0	

ДОДАТОК А  
(довідковий)

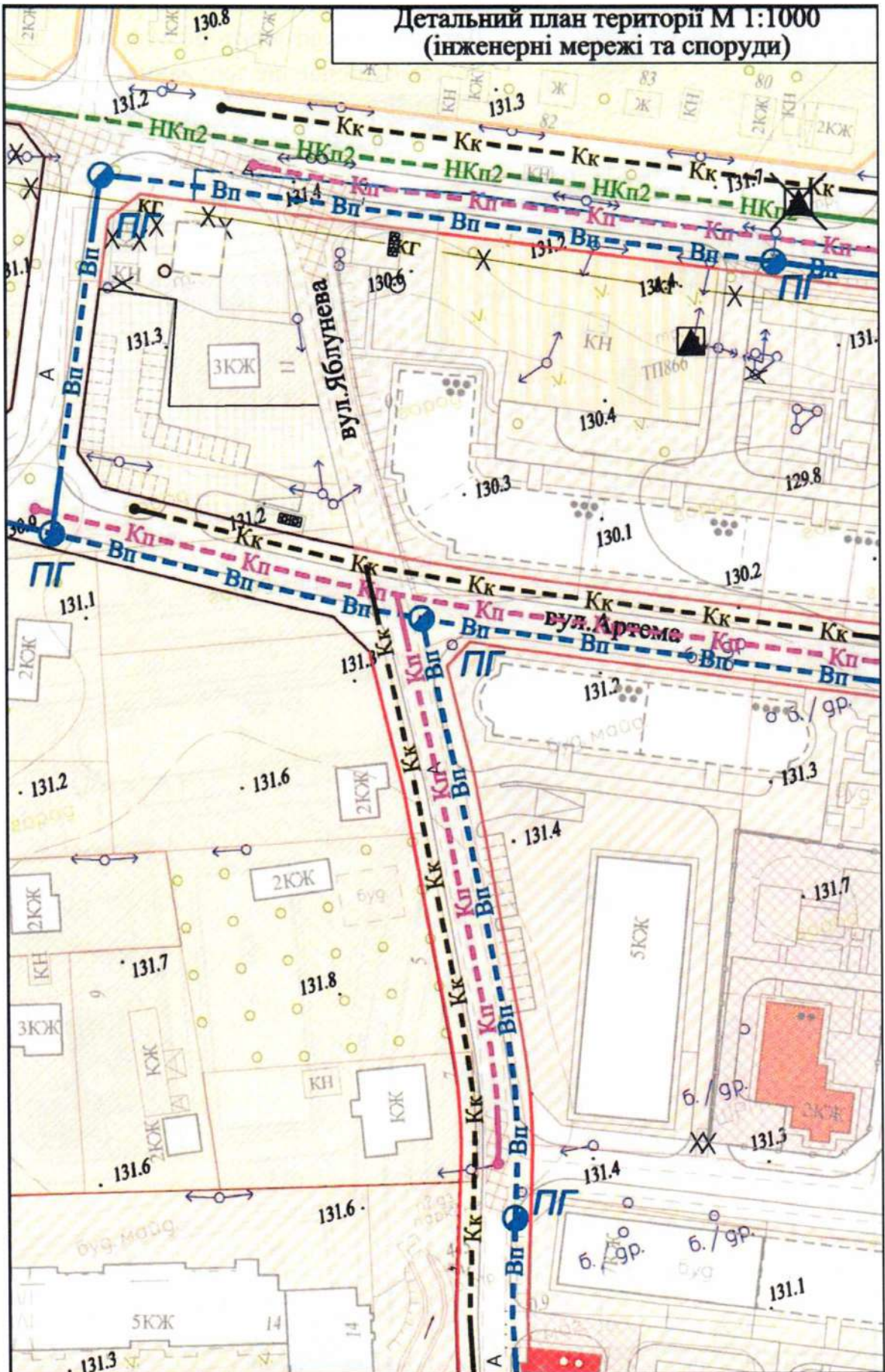
ПРИКЛАДИ ЗАСТОСУВАННЯ УМОВНИХ ПОЗНАЧЕНЬ



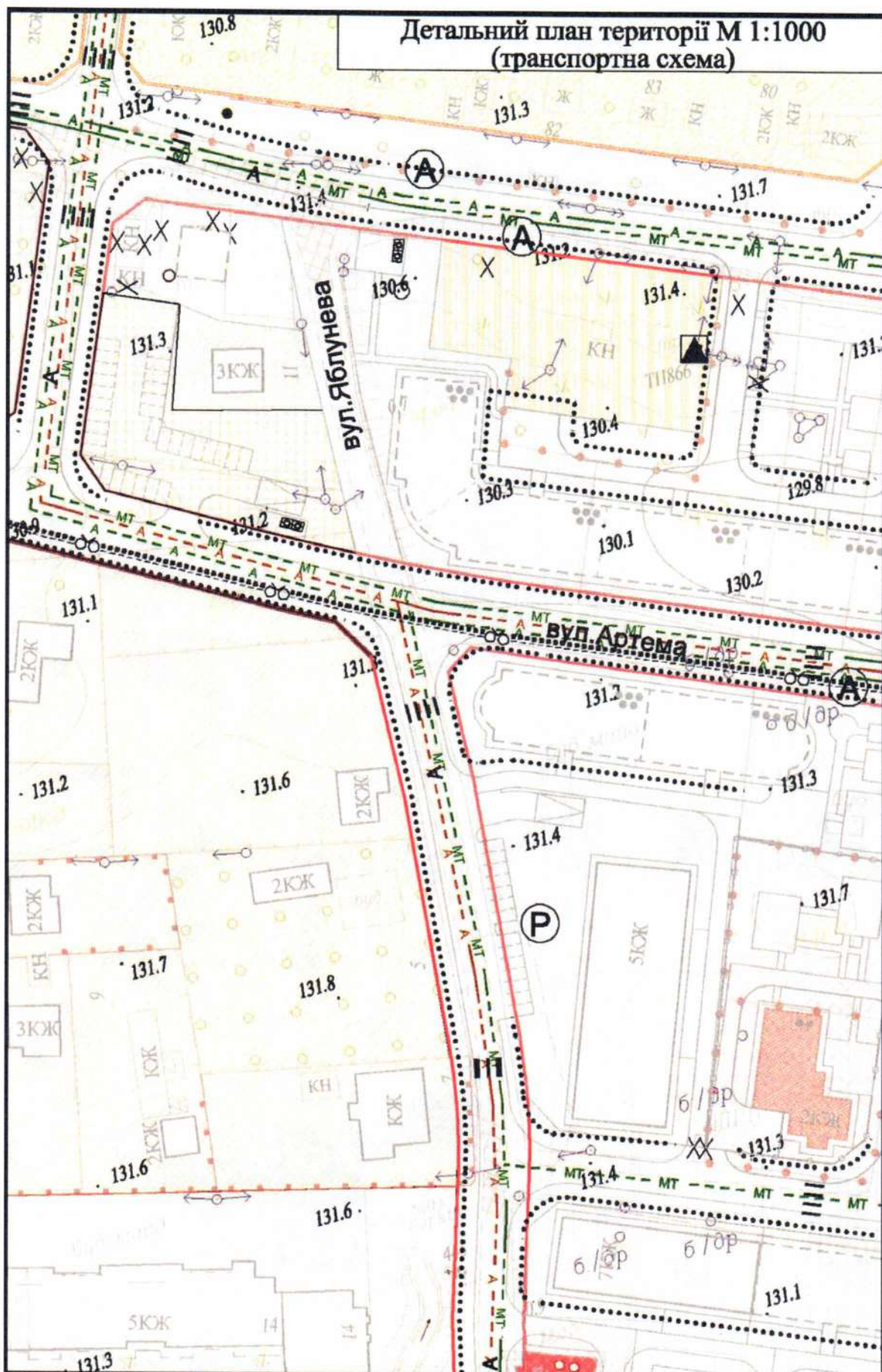








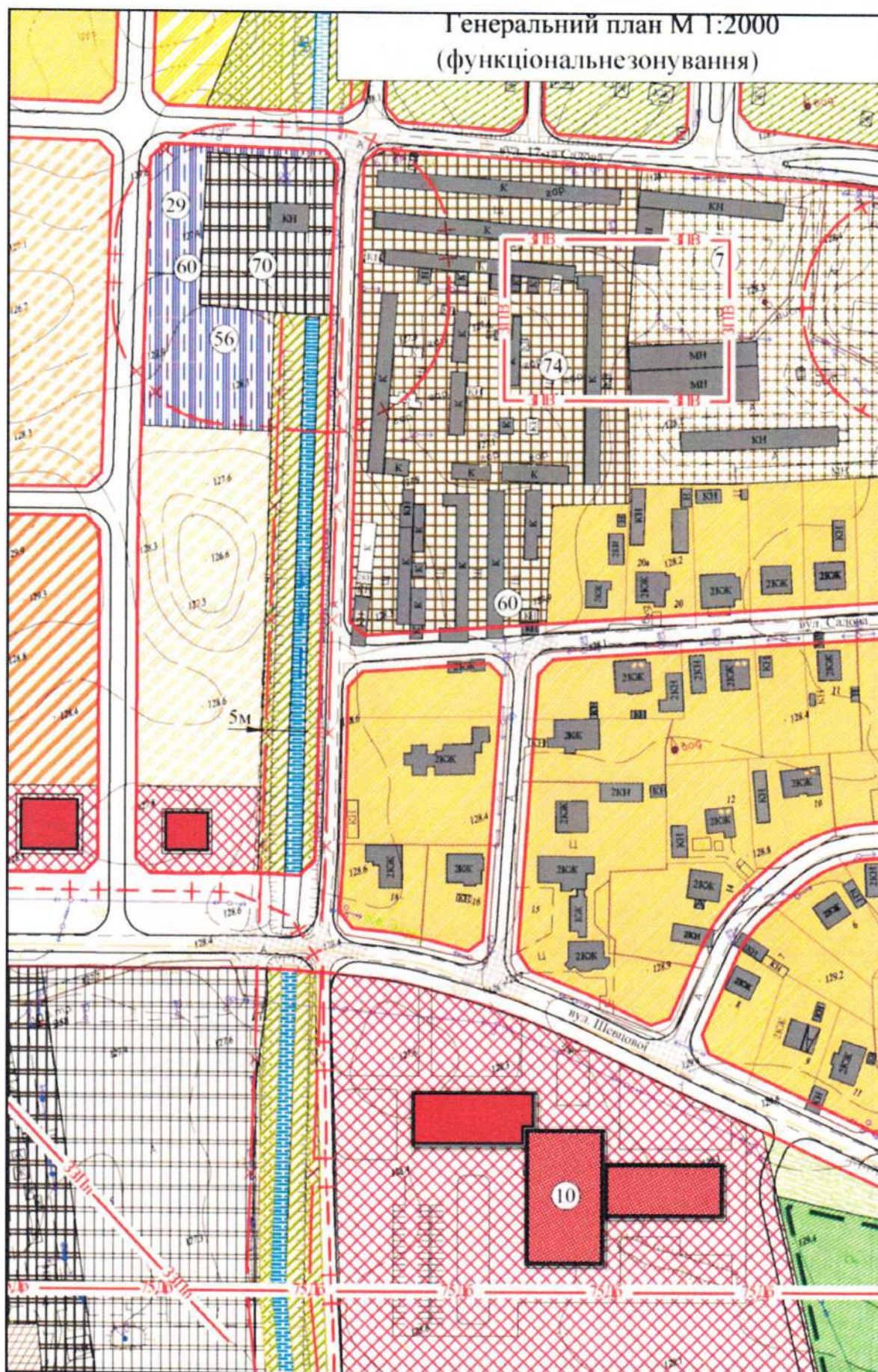








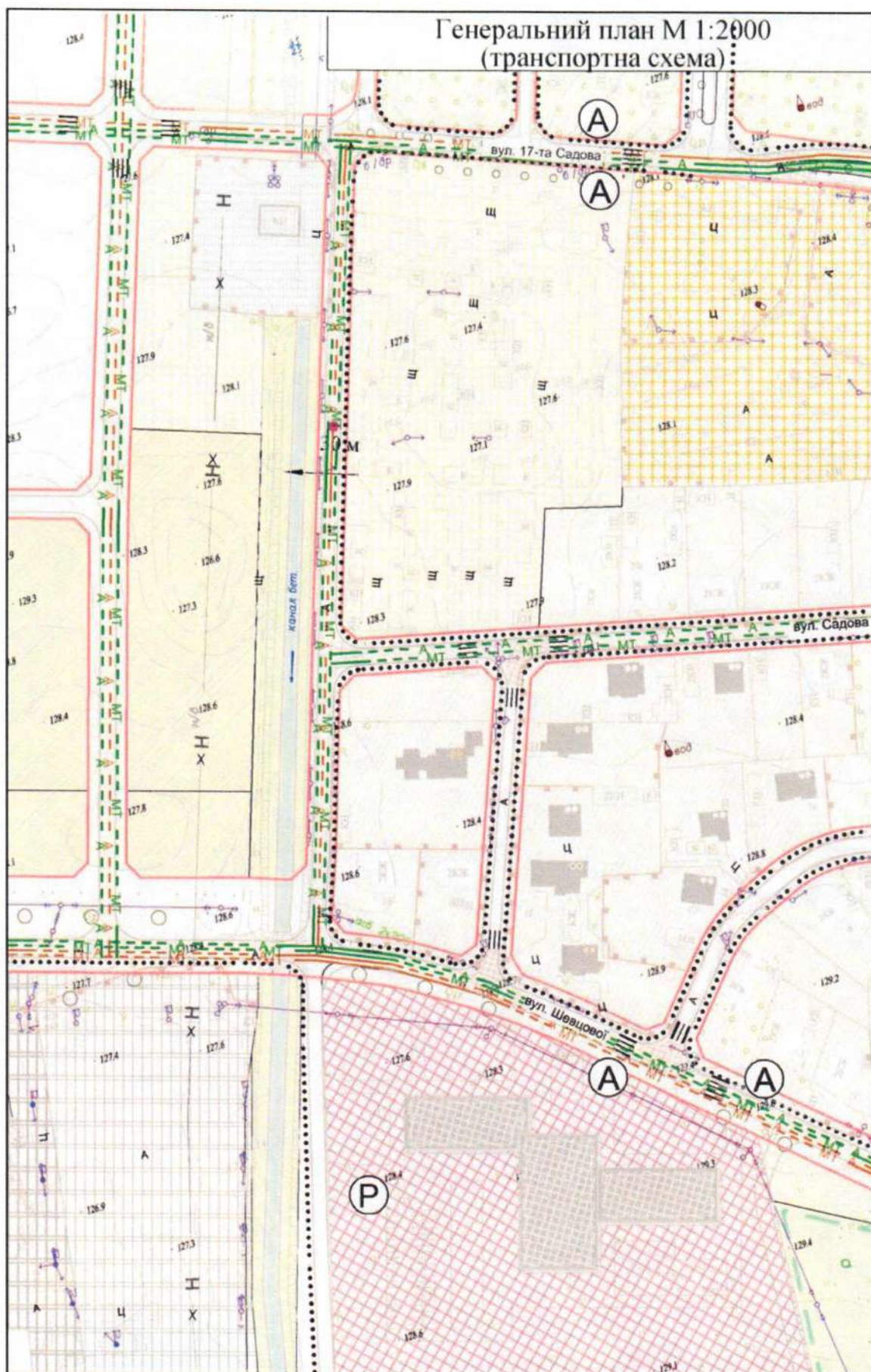












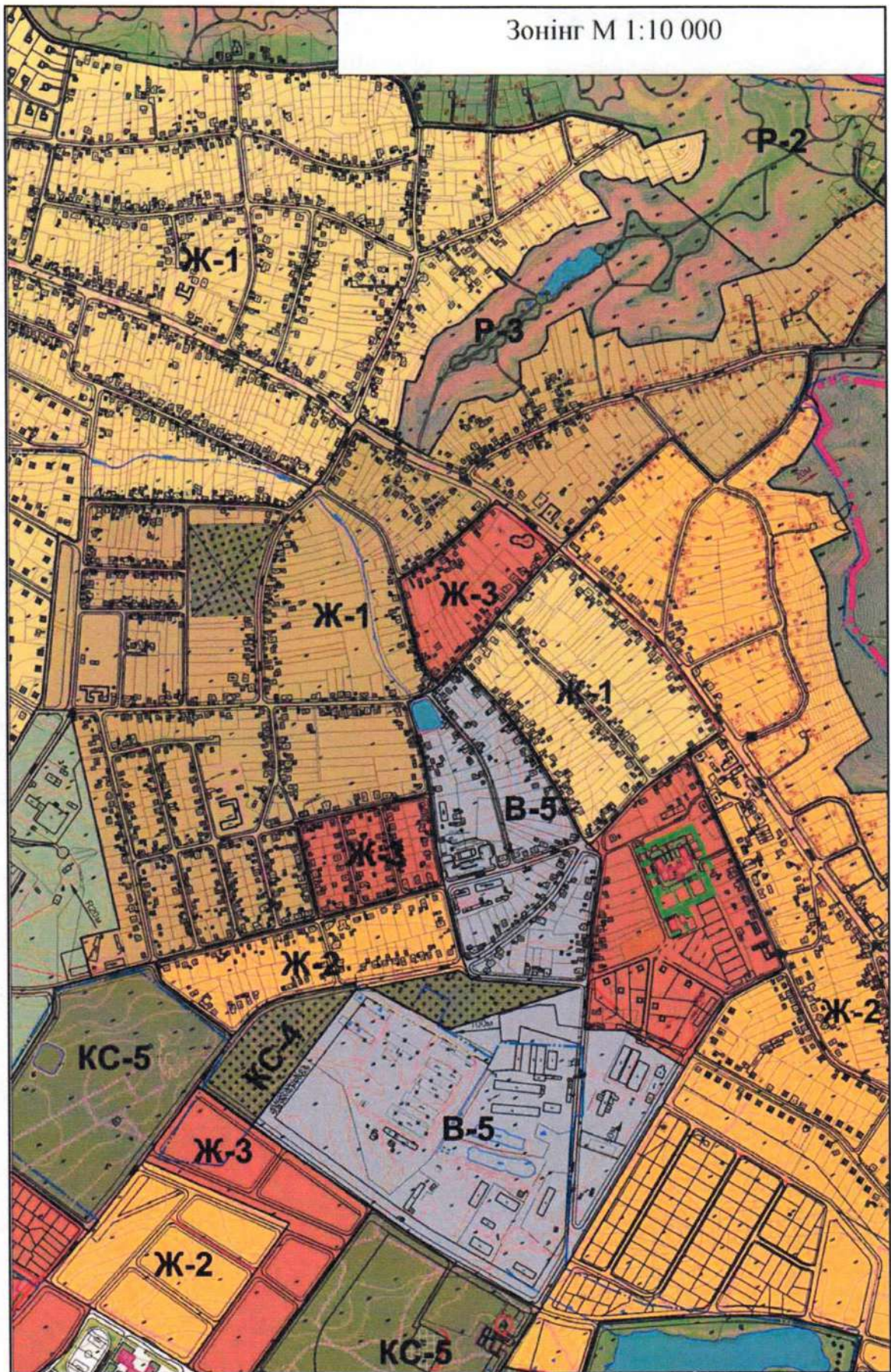




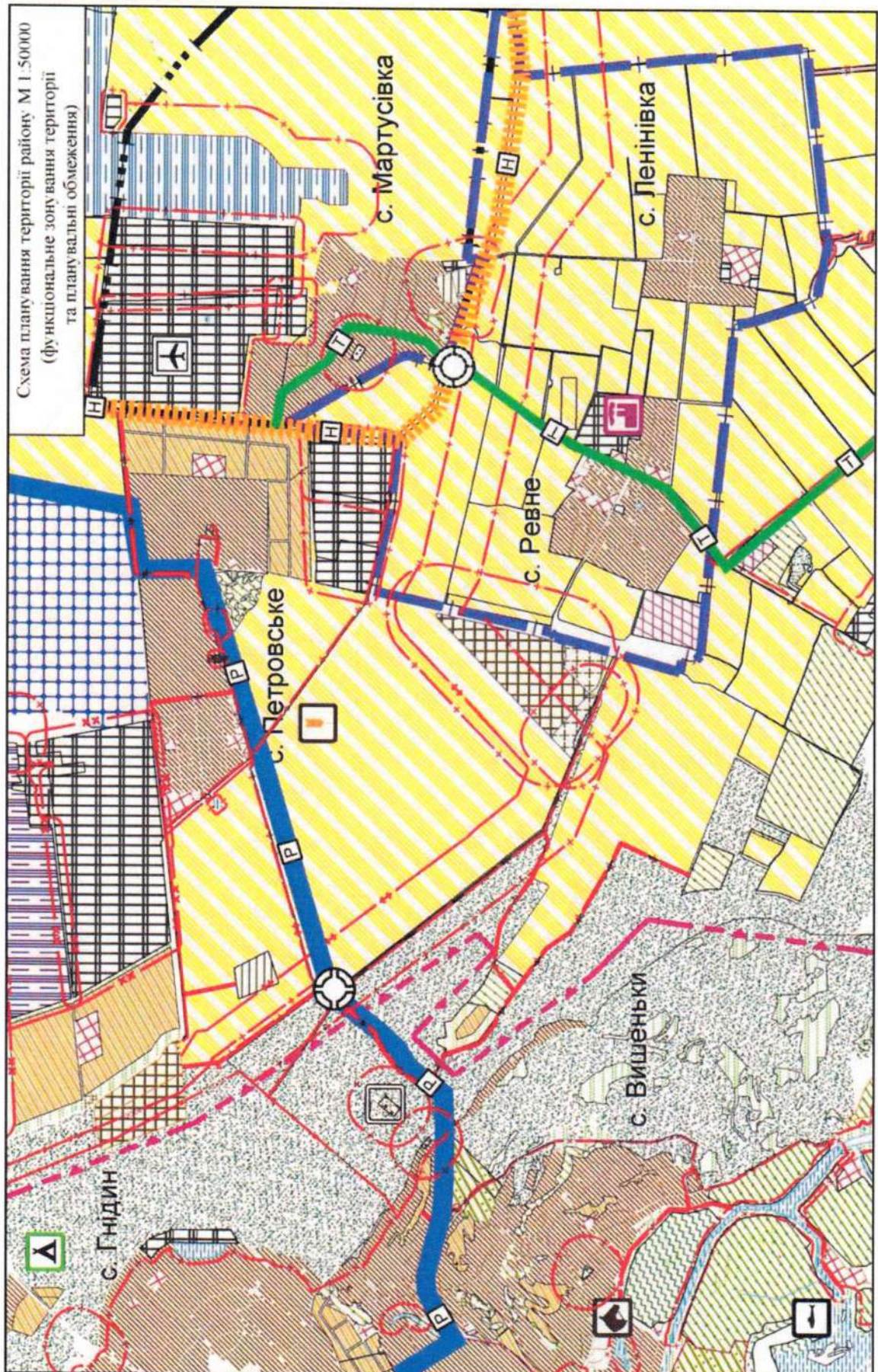




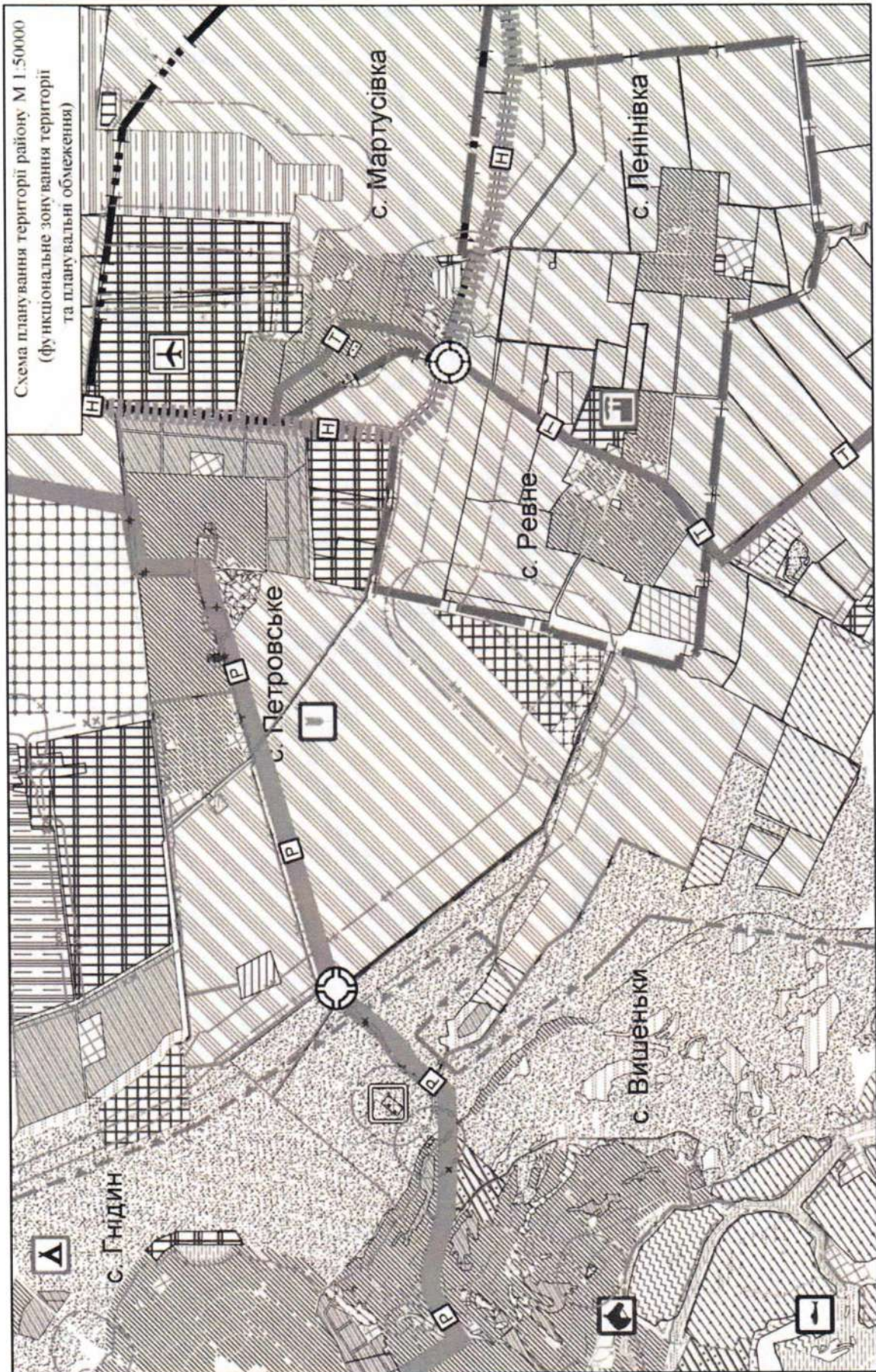


















ДОДАТОК Б  
(довідковий)

**БІБЛІОГРАФІЯ**

- 1 Галецький Л.С., Чернієнко Н.М. Атлас "Геологія і корисні копалини України". – К: Геос-XXI століття, 2001. – 168с.
- 2 "Правила начертания условных знаков на топографических планах подземных коммуникаций масштабов 1:5 000, 1:2 000, 1:1 000, 1:500" (Правила креслення умовних знаків на топографічних планах підземних комунікацій масштабів 1:5 000, 1:2 000, 1:1 000, 1:500), затверджені начальником Головного управління геодезії та картографії при Раді Міністрів СРСР 28.04.1979 р.
- 3 "Умовні знаки для топографічної карти масштабу 1:10 000", затверджені наказом Мінекоресурсів України від 09.07.2001 р. № 254
- 4 "Умовні знаки для топографічних планів масштабів 1:5 000, 1:2 000, 1:1 000, 1:500", затверджені наказом Міністерства екології та природних ресурсів України від 03.08.2001 р. № 295
- 5 "Умовні знаки для топографічних карт масштабів 1:25 000, 1:50 000, 1:100 000", затверджені наказом Мінекоресурсів України від 27.08.2002 р. № 330
- 6 Закон України "Про основи містобудування" від 16.11.1992 № 2780-XII
- 7 Закон України "Про Генеральну схему планування території України" від 07.02.2002 № 3059-III
- 8 Закон України "Про охорону археологічної спадщини" від 18.03.2004 № 1626-IV
- 9 Закон України "Про туризм" від 15.09.1995 № 324/95-ВР
- 10 Закон України "Про пожежну безпеку" від 17.12.1993 № 3745-XII
- 11 Закон України "Про транспорт" від 10.11.1994 № 232/94-ВР
- 12 Закон України "Про залізничний транспорт" від 04.07.1996 № 273/96-ВР
- 13 Закон України "Про використання земель оборони" від 27.11.2003 № 1345-IV
- 14 Постанова Кабінету Міністрів України від 29.08.02 р. N 1291 "Про забезпечення реалізації Закону України "Про Генеральну схему планування території України"
- 15 Постанова Кабінету Міністрів України від 13.03.2002 № 318 "Про затвердження Порядку визначення меж та режимів використання історичних ареалів населених місць, обмеження господарської діяльності на території історичних ареалів населених місць"
- 16 Постанова Кабінету Міністрів України від 08.05.96 № 486 "Про затвердження Порядку визначення розмірів і меж водоохоронних зон та режиму ведення господарської діяльності в них"
- 17 Постанова Кабінету Міністрів України від 18.12.98 № 2024 "Про правовий режим зон санітарної охорони водних об'єктів"
- 18 Постанова Кабінету Міністрів України від 12.12.94 № 827 "Про затвердження переліків корисних копалин загальнодержавного та місцевого значення"
- 19 Постанова Кабінету Міністрів України від 27.07.95 № 554 "Про перелік видів діяльності та об'єктів, що становлять підвищену екологічну небезпеку"
- 20 Постанова Кабінету Міністрів України від 16.05.2007 № 733 "Про затвердження Порядку поділу лісів на категорії та виділення особливо захисних лісових ділянок"
- 21 Наказ Державного комітету України із земельних ресурсів від 23.07.2010 р. № 548, зареєстрований в Міністерстві юстиції України 1 листопада 2010 р. за N 1011/18306 "Про затвердження Класифікації видів цільового призначення земель"
- 22 ДБН Б.2.2-3:2012 Склад та зміст історико-архітектурного опорного плану населеного пункту
- 23 ДБН Б.2.2-2-2008 Склад, зміст, порядок розроблення, погодження та затвердження науково-проектної документації щодо визначення меж та режимів використання зон охорони пам'яток архітектури та містобудування
- 24 ДБН 360-92\*\* Містобудування. Планування і забудова міських і сільських поселень

- 25 ДБН В.2.4-3-2010 Гідротехнічні споруди. Основні положення
- 26 ДБН В 2.2.5-97 Захисні споруди цивільної оборони
- 27 ДБН В.2.3-5-2001 Вулиці та дороги населених пунктів
- 28 ДБН В.2.2-9-2009 Громадські будинки та споруди. Основні положення
- 29 ДСТУ Б А.2.4-8-95 Умовні позначення елементів санітарно-технічних систем
- 30 ГОСТ 21.406-88 Проводные средства связи. Обозначения условные графические на схемах и планах
- 31 Містобудування. Довідник проектувальника. – К: Укрархбудінформ, 2001. – 192 с.
- 32 Туристичне середовище: архітектура, природа, інфраструктура / Т.Ф.Панченко. – К: Логос, 2009. – 176 с.
- 33 Справочник по картографии / под ред. Халугина Е.И. – М. "Недра" 1988. – 428 с.

Код УКНД 91.020

*Ключові слова:* умовні позначення, графічні позначення, графічні документи, містобудівна документація.

\*\*\*\*\*

Редактор – А.О. Луковська  
Комп'ютерна верстка – І.С. Дмитрук

Формат 60x84<sup>1</sup>/<sub>8</sub>. Папір офсетний. Гарнітура "Arial".  
Друк офсетний.

Державне підприємство "Укрархбудінформ".  
вул. М. Кривоноса, 2А, м. Київ-37, 03037, Україна.  
Тел. 249-36-62  
Відділ реалізації: тел.факс (044) 249-36-62 (63, 64)  
E-mail: uabi90@ukr.net

Свідоцтво про внесення суб'єкта видавничої справи до державного реєстру видавців  
ДК № 690 від 27.11.2001 р.